

**PROGRAM ROZVOJE OBCE**  
**OSTŘETÍN**  
**NA OBDOBÍ 2025 – 2031**

---

*červen 2025*



## OBSAH

<b>OBSAH</b> .....	<b>1</b>
<b>ÚVOD</b> .....	<b>2</b>
<b>A. ANALYTICKÁ ČÁST</b> .....	<b>3</b>
A.1. CHARAKTERISTIKA ÚZEMÍ .....	3
A.1.1. Území.....	3
A.1.2. Historie obce.....	6
A.1.3. Obyvatelstvo.....	8
A.1.4. Hospodářství .....	10
A.1.5. Infrastruktura .....	11
A.1.6. Vybavenost.....	13
A.1.7. Životní prostředí .....	18
A.1.8. Správa obce .....	18
A.2. VÝCHODISKA PRO NÁVRHOVOU ČÁST .....	21
A.2.1. Klíčové podněty z dotazníkového šetření mezi obyvateli.....	21
A.2.2. Závěry z pracovní skupiny.....	29
A.2.3. SWOT analýza .....	30
<b>B. NÁVRHOVÁ ČÁST</b> .....	<b>31</b>
B.1. STRATEGICKÁ VIZE .....	31
B.2. OPATŘENÍ A AKTIVITY .....	34
B.2.1. Strategický cíl 1 Vytvoření podmínek pro spokojený život v obci .....	34
B.2.2. Strategický cíl 2 Rozvoj obce s ohledem na bezpečnost obyvatel, zásady udržitelného rozvoje a ochranu životního prostředí .....	38
B.3. PODPORA REALIZACE PROGRAMU .....	43
<b>SEZNAM TABULEK</b> .....	<b>44</b>
<b>SEZNAM GRAFŮ</b> .....	<b>44</b>

## ÚVOD

Dokument Program rozvoje obce Ostřetín je zpracován jako plánovací dokument obce, který bude sloužit k nastavení rozvojových priorit obce, efektivnějšímu využívání finančních prostředků obce a k využívání finančních prostředků z dotačních titulů.

Program rozvoje obce Ostřetín je zpracován na období 2025 až 2031, tj. na 7 let.

Na tvorbě dokumentu se podílí MAS Holicko, o.p.s. a pracovní skupina tvořená zástupci obce Ostřetín.

Program rozvoje obce obsahuje dvě základní části. Analytická část představuje charakteristiku obce, na jejímž základě jsou následně definována východiska pro návrhovou část. Analytická část je sestavena z informací o obci, údajů ze statistického úřadu, vyhodnocení dotazníkového šetření provedeného mezi obyvateli obce a závěrů pracovní skupiny. V návrhové části je zpracována vize budoucího stavu obce a opatření a aktivity vedoucí k splnění stanovených cílů.

Program rozvoje obce byl schválen Zastupitelstvem obce Ostřetín dne 18.6.2025.

### **Základní údaje:**

Oficiální název:	Ostřetín
Adresa obce:	Obec Ostřetín, Ostřetín č.p.92, 534 01 Holice
IČ:	00274038
Kontakt:	Tel.: 466 686 178, obec@ostretin.cz
Počet částí:	2
Katastrální výměra:	1 849 ha
Nadmořská výška:	Ostřetín 245–260 m. n. m., Vysoká u Holic 260–290 m. n. m.
Kraj:	Pardubický
Okres:	Pardubice

### Zadavatel:

Obec Ostřetín, zastoupená starostou Milošem Vlasákem

### Zpracovatel programu rozvoje:

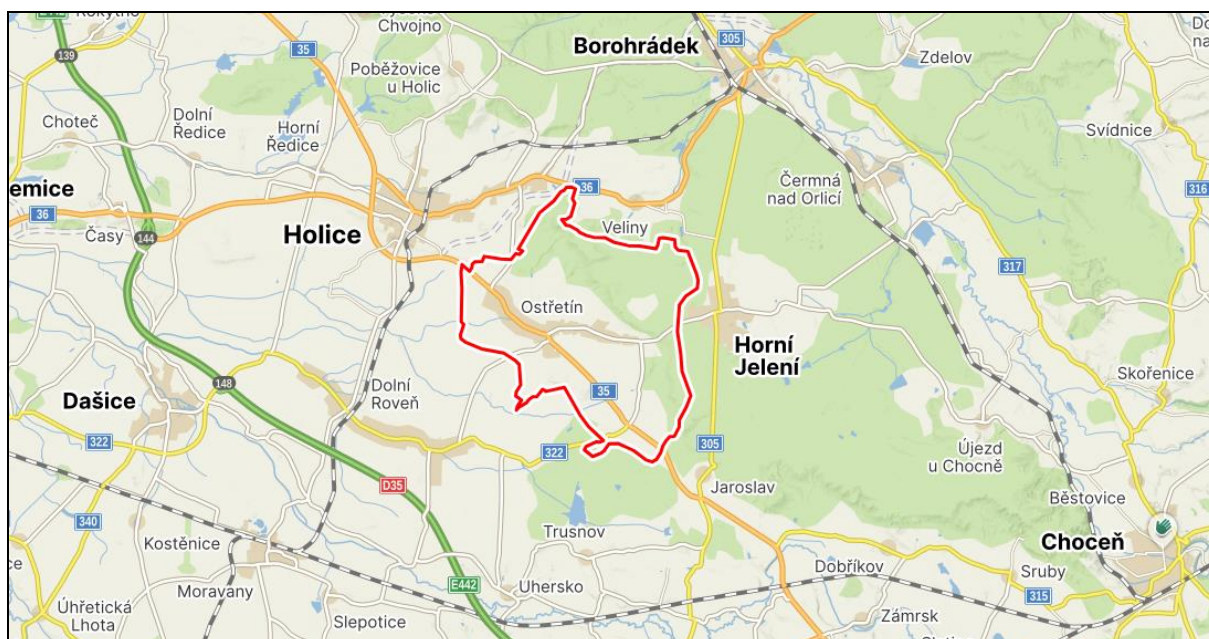
MAS Holicko, o.p.s., zastoupená ředitelkou Ing. Michaelou Kovářovou

## A. ANALYTICKÁ ČÁST

### A.1. CHARAKTERISTIKA ÚZEMÍ

#### A.1.1. Území

Obec Ostřetín se nachází cca 22 km východně od města Pardubice, cca 4 km jihovýchodně od města Holice. Obec se nachází v okrese Pardubice, v Pardubickém kraji a spadá do správního obvodu obce s rozšířenou působností Holice a do správního obvodu obce s pověřeným obecním úřadem Holice. Obec je součástí Dobrovolného svazku obcí Holicko a Místní akční skupiny Holicko. Obec je tvořena dvěma místními částmi a jedním katastrálním územím, hranice katastru je vyznačena na obrázku níže.



Datum vzniku obce Ostřetín není historicky zcela vyjasněn, existuje více názorů.

Starší historiografie reprezentovaná historiky Pubičkou a polským Dlugoszem (Cromerius) se domnívala, že obec Ostřetín je zmiňována již v letech 1139, tehdy po jménem Hostín. Vycházeli ze zmínek o výpravě českého knížete Soběslava do Polska, při které zavítal na svůj hrad Chvojno a nechal obnovit poblíž ležící opuštěný hradec Hostín. Proto se oba domnívali, vzhledem ke skutečné blízkosti obce Vysoké Chvojno, že dnešní Ostřetín získal jméno podle Týna pod Hostínem a vznikl před koncem 12. století.

Pravděpodobnější verze vzniku obce je spojená s kolonizací ve 13. a 14. století, kdy proběhlo osidlování rozsáhlého lesního komplexu nazvaného Les Království, který sahal od Albrechtic nad Orlicí až po řeku Loučnou. Tak vznikla osada Tizmandorf (Ticzmanni villa), pojmenována zřejmě po svém zakladateli (lokátorovi), který se obvykle stal rychtářem. Podle názvu by se mohlo usuzovat na veskrze německou národnost místních obyvatel, ale pozdější záznamy ukazují, že tomu tak nebylo. Ve velké míře se totiž vyskytují české místní názvy. Za příklad mohou sloužit pustiny Jiráskova, Kadeřákovská a klučenina v Hradcích uvedené v urbáři založeném roku 1494. Dále také drtivá převaha českých jmen v urbáři z roku 1588, kdy ze 41 osedlých můžeme jen u Matěje a Jakuba Pfily a Jiříka Petřeho usuzovat na jiný než český původ.

Ostřetín je zmiňován také v souvislosti s bojem mezi Fridrichem Sličným rakouským a Jindřichem Korutanským v roce 1308. Švábové najatí Fridrichem táhli od Chrudimi k Vysokému Mýtu a český lid, který se shromáždil u Ostřetína pod vedením Ctibora z Uherska, je porazil na řece Loučné mezi Turovem a Opočnem.

Celková rozloha obce je 1 849 ha.

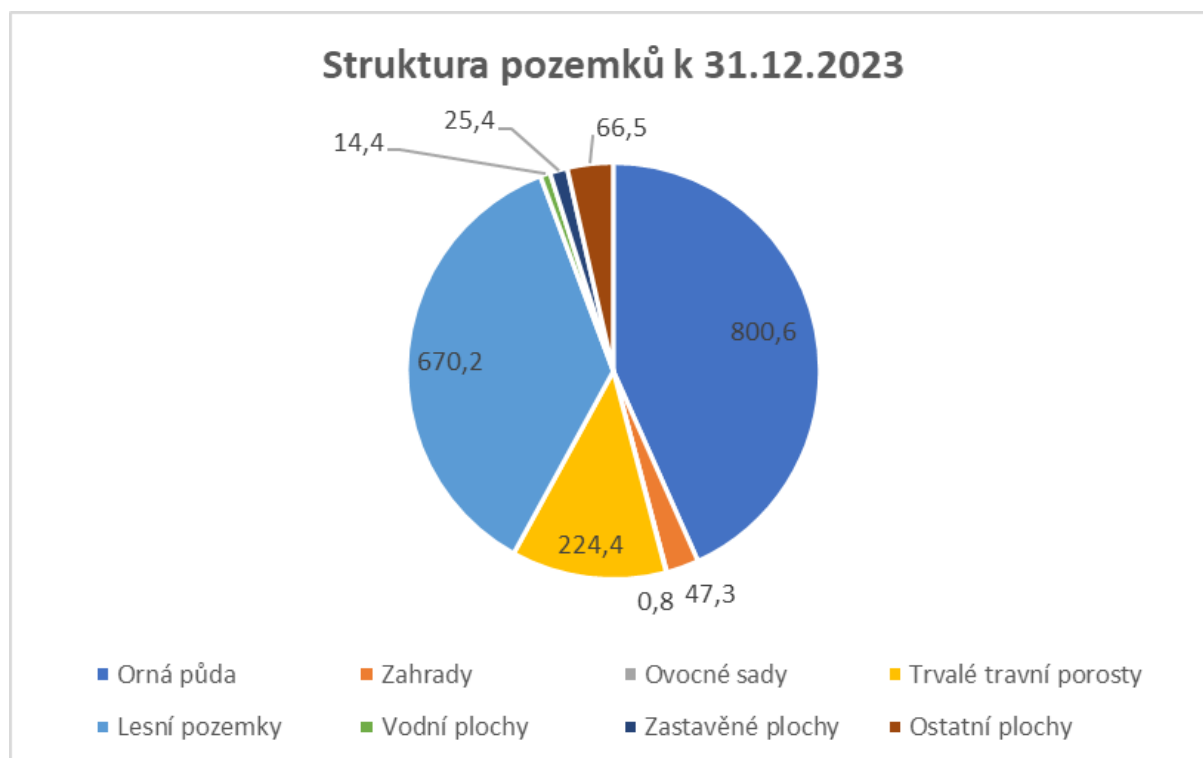
#### Struktura pozemků podle druhu – rozloha (ha)

Ostřetín	Orná půda	Zahrady	Ovocné sady	Trvalé travní porosty	Lesní pozemky	Vodní plochy	Zastavěné plochy	Ostatní plochy	Celkem
31. 12. 2023	800,6	47,3	0,8	224,4	670,2	14,4	25,4	66,5	1 849,6

Tabulka 1 Struktura pozemků podle druhu k 31.12.2023, zdroj: ČSÚ

Koeficient ekologické stability vyjadřuje poměr mezi přírodně stabilními plochami (jako jsou lesy, zahrady atd.) a plochami zastavěnými či intenzivně zemědělsky obdělávanými (tzv. nestabilními). Vyšší hodnota koeficientu obecně značí příznivější stav, hodnota vyšší než 1 znamená vyváženou (stabilní) krajinu.

V obci Ostřetín dosahuje koeficient hodnoty 1,1, z důvodu velkého zastoupení lesních pozemků v katastru obce.



Graf 1 Struktura pozemků podle druhu k 31.12.2023, zdroj: ČSÚ

### Jižní pohled na horní konec obce Ostřetín



## Západní pohled na místní část obce Vysoká u Holic



Nejvyšším bodem katastru je lokalita Na Hradcích (335 m n. m), kam vědecké bádání zasazuje existenci opevněného sídla Hostin Hradec, kde 14. února 1140 zemřel kníže Soběslav I. Toto místo bývá označováno jako pozůstatek opevněného sídla Hradec Velký nebo Věžišť, nicméně potvrdit či vyvrátit tuto hypotézu a datovat dobu vzniku sídla by mohl pouze archeologický výzkum.

Druhým nejvyšším bodem je kopec Vinice (329 m n. m), ze kterého se naskýtá výhled na podhůří Želených Hor a na nedaleké návrší Chmelnice (283 m n.m), na kterém se nyní nachází pietní místo připomínající bitvu, která se odehrála během Sedmileté války.

Za zmínku stojí i vyvýšenina Javůrka, nacházející se po levé straně silnice směrem z Holic. Javůrka byla již od 14. století známá díky léčivému lesnímu prameni, u kterého byly postaveny kamenné lázně, později zbořené Švédý za Třicetileté války. Koncem 19. století se Javůrka stala oblíbeným výletním místem ostřetínských i holických občanů a ještě v 70. letech minulého století se zde vyráběla oblíbená limonáda. Objekt je nyní v soukromém vlastnictví.

### A.1.2. Historie obce

Ve 13. a 14. století dali čeští králové mýtit souvislý zalesněný porost, nazývaný Les Království, sahající od Albrechtic až po řeku Loučnou. Vznik osady Ticzmansdorf, jak se tehdy Ostřetín nazýval, je spojen s německou kolonizací, během které král a šlechta povolali do Čech osadníky z Německa. První historická zmínka o obci pochází z 9. dubna 1336, kdy král Jan Lucemburský zastavil vyšehradskému proboštovi Pertholdovi a bratrům Jindřichovi a Janovi z Lipé, tvrz a městečko Chvojno s přílehlými vesnicemi, mezi které patřil také Ticzmansdorf. Pozdějšími majiteli obcí náležejících ke chvojnovskému panství, se stávají páni ze Šternberka (z větve holické). V roce 1349 byla obec pod názvem Ticzmanni villa, posléze Hostycztin, součástí litomyšlského biskupství. V roce 1481 na krátkou dobu obec připadá Neptalimovi z Frimburka, v roce 1493 přechází celé holické panství do držení

Hynka Bradleckého z Mečkova, a toho v roce 1507 střídají Pernštejnové. Obec je uváděna v soupisu jejich majetku pod jménem Wostrzetin.

### **Kostel**

První zmínka o dřevěném kostelíku nacházející se v katastru obce pochází z roku 1350. Dne 12. července 1758, během Sedmileté války, byl kostel spolu s obcí zapálen a zničen. V roce 1781 byl dostavěn v tzv. copovém slohu nový, jednolodový kostel Zvěstování Panny Marie. Jeho součástí byly 4 zvony, které během první světové války byly zrekvírovány pro válečné účely. Po jejím ukončení byla uspořádána mezi obyvateli finanční sbírka, díky které byly zakoupeny tři nové zvony a následně v roce 1925 slavnostně zavěšeny do věže. Za druhé světové války dva z těchto zvonů opětovně podlehly rekvizici a ve věži tak zůstal pouze nejmenší zvon. V kostele jsou umístěny unikátní varhany z roku 1823, z dílny Jana Jozefyho z Kutné Hory.

### **Škola**

Z písemných záznamů je zřejmé, že v roce 1776 obec obdržela povolení zřídit samostatnou školu, avšak o tom, jak její stavba vypadala se nezachovaly žádné zprávy. Stavba byla dokončena v roce 1793 a sloužila jako spádová škola pro Ostřetín, Vysokou a Veliny, které byly v roce 1811 odškoleny. V roce 1867 navštěvovalo ostřetínskou školu celkem 171 dětí, což výrazně převyšovalo její kapacitu. Proto obce Ostřetín a Vysoká vystavěly společným nákladem školu novou, předanou do užívání v roce 1868. Zde se vyučovalo až do roku 1963, poté se výuka přesunula do nové budovy. Původní škola neležela dlouho ladem a začala sloužit veřejnosti jako knihovna, zasedací místnost a tělocvična, v roce 1992 po její přestavbě a rekonstrukci do ní byl přestěhován obecní úřad, který zde sídlí do dnešních dnů.

### **Jak šel čas...**

- Roku 1881 byl v obci založen Sbor dobrovolných hasičů, o dva roky později postavena hasičská zbrojnice. Původní hasičská stříkačka (z roku 1895) byla po rekonstrukci umístěna v Hasičském muzeu v Čechách pod Kosířem.
- V roce 1888 se v obci narodil Viktor Trkal, významný teoretický fyzik a profesor Univerzity Karlovy v Praze.
- V roce 1896 byl založen Sbor dobrovolných hasičů ve Vysoké.
- V roce 1913 byla obec elektrifikována, projekt realizoval Elektrotechnický závod František Křížík, Praha.
- V roce 1923 byla odhalena mohyla občanům obce padlým v 1. světové válce. Na její výstavbě se finančně podíleli místní občané, zájmové spolky i obec.
- V roce 1953 bylo založené Myslivecké sdružení Ostřetín - Vysoká.
- V roce 1960 byla slavnostně otevřena mateřská škola, o tři roky později pak základní škola.
- V roce 1960 došlo ke sloučení obcí Ostřetín a Vysoká.
- V roce 2001 byl obci Parlamentem ČR udělen obecní znak. Jeho štít je šikmo dělen na dvě části, které značí sdružené obce a zároveň představuje vrch Na Hradcích, nejvyšší bod

katastru. Zelená barva značí louky a lesy, zlatá barva znázorňuje obilí a slunce. V centru znaku je vyobrazen květ kosatce sibiřského (*iris sibirica*), který v okolí obce v minulosti rostl.

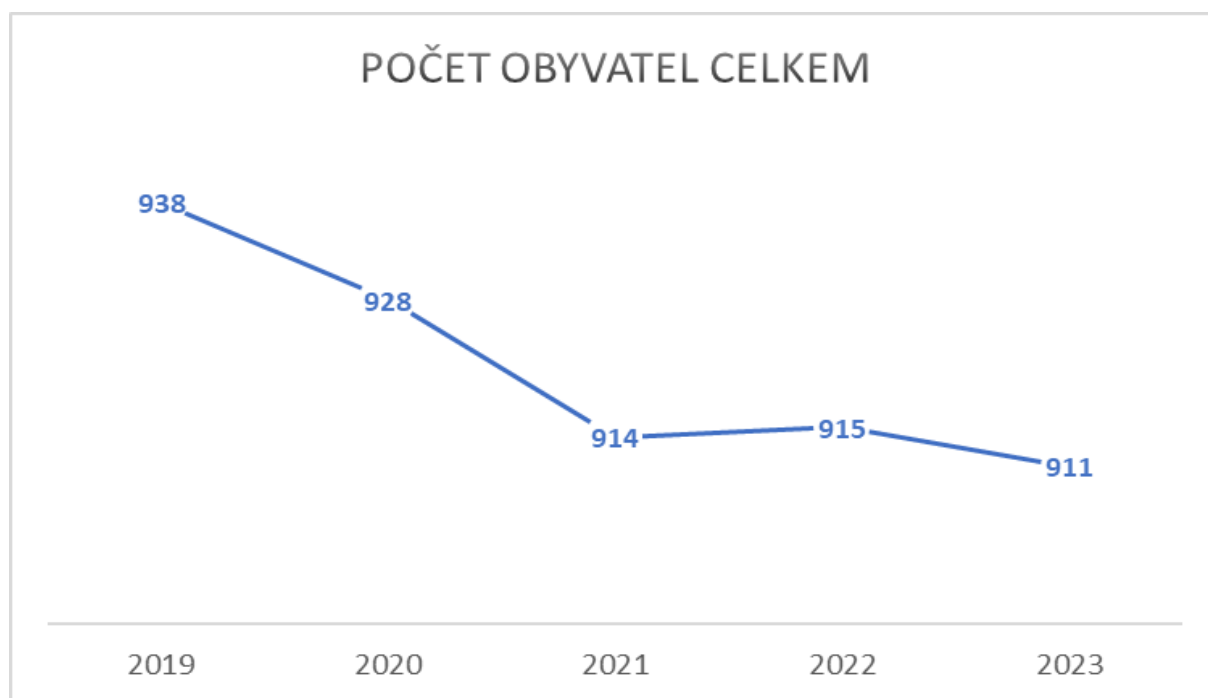
### A.1.3. Obyvatelstvo

Celkový počet obyvatel je v obci Ostřetín 911 k 31.12.2023. Od roku 2019 počet obyvatel každoročně klesá. Ke změně počtu obyvatel nedochází pouze přirozeným přírůstkem/úbytkem (narození/zemřelí), ale především také stěhováním obyvatel (přistěhovaní/vystěhovaní). Počet narozených byl v roce 2023 celkem 7 a počet zemřelých 15. Počet přistěhovaných byl v roce 2023 24 osoby a počet vystěhovaných byl v roce 2023 20 osob.

#### Počet obyvatel v letech 2019–2023

Rok	Počet obyvatel celkem	Z toho muži	Z toho ženy
2023	911	456	455
2022	915	458	457
2021	914	459	455
2020	928	463	465
2019	938	469	469

Tabulka 2 Počet obyvatel, zdroj: ČSÚ



Graf 2 Počet obyvatel, zdroj: ČSÚ

V roce 2023 byl celkový počet obyvatel v obci 911. Ve věkovém složení 0-14 let bylo 144 obyvatel (15,8 %), ve věkovém složení 15-64 let bylo 549 obyvatel (60,26 %) a 218 obyvatel ve věku nad 65 let (23,93 %). Průměrný věk se v posledních letech pohybuje okolo 44 let.

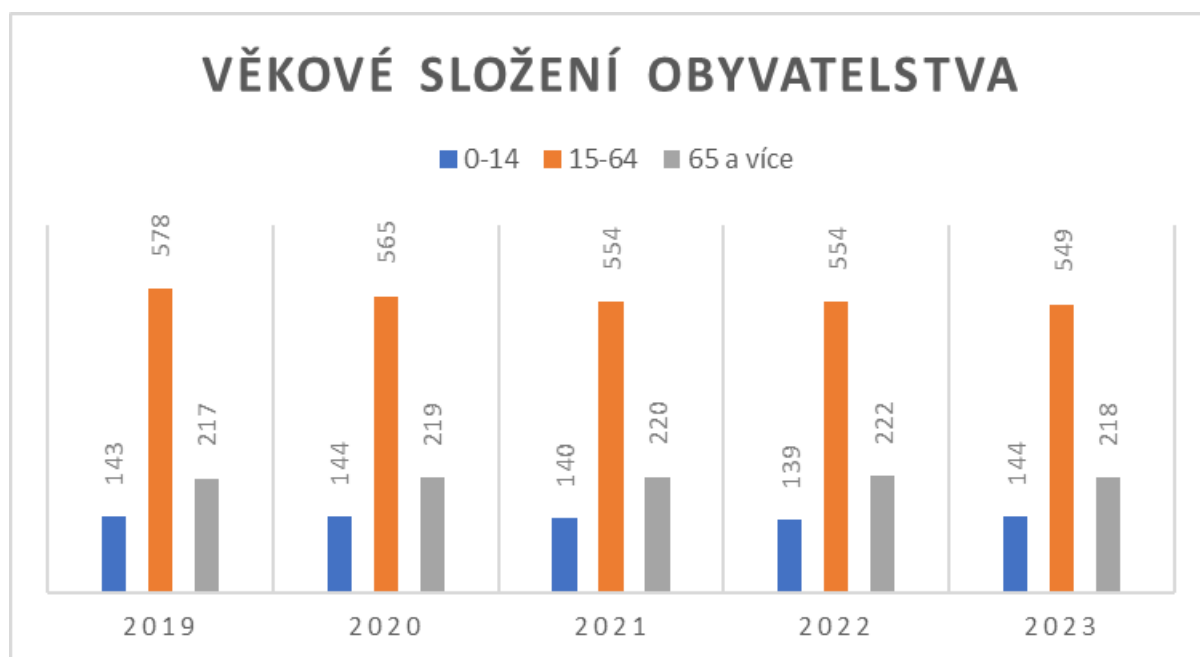
Index stáří, který vyjadřuje poměr počtu seniorů nad 65 let na počet obyvatel do 15 let věku, má v roce 2023 hodnotu 151,4. Hodnota za Pardubický kraj je 131,9 a za okres Pardubice je to 124,2 a za

ČR je to 129,5. Tato hodnota vyjadřuje, kolik osob z věkové skupiny nad 65 let připadá na 100 dětí. Dle tohoto parametru je v obci v roce 2023 větší počet seniorů než dětí. V roce 2022 je hodnota indexu stáří 159,7 a ukazuje, že v obci tento rok také převažoval počet seniorů nad dětmi. Tato informace může být jedním z podkladů pro směřování investic v obci.

### Věkové složení obyvatel v letech 2019–2023

Rok	Počet obyvatel celkem	v tom ve věku (let)			Průměrný věk
		0-14	15-64	65 a více	
2023	911	144	549	217	44,2
2022	915	139	554	222	44,5
2021	914	140	554	220	44,2
2020	928	144	565	219	43,8
2019	938	143	578	217	43,5

Tabulka 3 Věkové složení obyvatel, zdroj: ČSÚ



Graf 3 Věkové složení obyvatel, zdroj: ČSÚ

### Sociální situace v obci

V současné době obec neposkytuje žádné sociální služby občanům a nespolupracuje s neziskovými organizacemi. Terénní služby zajišťuje v obci organizace Oblastní charita Pardubice a SKP-CENTRUM, o.p.s.. V obci nejsou žádné sociálně vyloučené lokality ani zde nejsou problémy s národnostními menšinami. Národnostní menšiny tvoří větší podíl obyvatel než je 10 %. S cílem zlepšení zapojení sociálně a zdravotně znevýhodněných obyvatel do komunitního života obce bylo v roce 2018 vybudováno Komunitní centrum. V obci funguje klub seniorů.

## **Spolková činnost**

V obci se nachází:

- SDH Ostřetín
- SDH Vysoká u Holic
- Myslivecké sdružení Ostřetín z.s.
- Sokol Ostřetín z.s.
- Klub seniorů

Obec v úzké spolupráci s těmito spolky pořádá pravidelné společenské, kulturní a sportovní akce jako jsou plesy, posvícení, koncerty, dětské dny, pravidelné cvičení pro ženy,... Jejich detailní výčet je uveden v kapitole A.1.6 Vybavenost.

## **Informační činnost**

Online informační zdroje jsou webové stránky obce [www.ostretin.cz](http://www.ostretin.cz), kde je umístěna i úřední deska. Dalšími informačními zdroji jsou veřejný rozhlas a mobilní aplikace – AppSisto. Obec vydává 2x ročně tištěný zpravodaj s názvem Občasník, který je distribuován do schránek obyvatel. Občané mohou také navštívit veřejné jednání Zastupitelstva obce, které se koná 3-4 x ročně na obecním úřadě v Ostřetíně a 1x v budově staré školy ve Vysoké u Holic.

### **A.1.4. Hospodářství**

#### **Ekonomická situace**

K 31.12.2024 bylo v obci registrováno 186 ekonomických subjektů, z toho 19 obchodních společností, 138 fyzických osob, 6 zemědělských a 8 ostatních subjektů. V obci se nenachází žádný velký zaměstnavatel s nadregionálním významem.

V obci se nacházelo do roku 2024 pohostinství v Ostřetíně, které je v současné době zavřeno (motel Hana), druhé pohostinství se nachází ve Vysoké u Holic. Největší firmou v obci je Zemědělská společnost Ostřetín, a.s. zabývající se živočišnou i rostlinnou výrobou. Další firmy jsou např. Narky zahradní technika, ELRO Czech, s.r.o. divize pila a elektro, Autovrakoviště Ostřetín. Služby v obci jsou např. prodej zmrzliny, pneuservis, kadeřnictví nebo ski servis.

#### **Trh práce**

K 31.12.2024 je na úřadu práce evidováno 13 nezaměstnaných z obce Ostřetín. Podíl nezaměstnaných osob činí 2,2 %. Podíl nezaměstnaných osob za okres Pardubice činí 3,2 %. Podíl nezaměstnaných osob za Pardubický kraj činí 3,4 % a za celou ČR činí k tomuto datu 4,1 %.

## **A.1.5. Infrastruktura**

### **Technická infrastruktura**

#### **Veřejný vodovod**

Obec má od roku 1995 vybudovanou vodovodní síť s vlastním zdrojem, vodojemem a rozvodem v celé obci. Zdroje vody jsou východně od obcí, jižní (U Mařenky) jsou pro Vysokou, severnější zdroj je pro Ostřetín, kde je provedeno 9 vrtů, z nichž 4 jsou využívány.

#### **Veřejná kanalizace**

V roce 2011 v souladu s původním PRVKUK (Plán rozvoje vodovodů a kanalizací Pardubického kraje) byla v obci dokončena splašková tlaková kanalizace. Splašky jsou odváděny do ČOV Holice, kterou Holice vlastní a provozuje VaK Pardubice a.s. Zde jsou odpadní vody následně čištěny. Stávající kanalizace je ponechána jako dešťová.

#### **Plynofikace**

Obec je plně plynofikována cca od roku 1997.

#### **Veřejné osvětlení**

Veřejné osvětlení je v obci vybudováno. Podél silnice I 35 bylo osvětlení zrekonstruováno na LED osvětlení. Osvětlení má chytré funkce. Doba svícení je od soumraku do 24:00 h a od 4:00 h do svítání. V noci např. nesvítí všechny lampy. Světla na křižovatce u motorestu Cha Cha ve Vysoké svítí celou noc.

#### **Mobilní signál**

Obec je pokryta mobilním signálem operátorů i internetem. Připojení k bezdrátovému internetu si řeší obyvatelé samostatně.

#### **Odpadové hospodářství**

Nakládání s komunálním odpadem je zajištěno společností Marius Pedersen a.s. Svoz směšného komunálního odpadu a pytlů s tříděným odpadem probíhá 1x za 14 dní.

Na území obce Ostřetín je provozován sběrný dvůr. Jeho provoz byl zahájen v roce 2012. Ve sběrném dvoře je shromažďován a tříděn veškerý komunální odpad. Ukládání odpadu je zdarma. Otevírací doba je celoroční v sobotu 8–11 h, v období duben až září ve středu 16–18 h.

Od roku 2015 je v provozu také obecní kompostárna, která slouží ke sběru bioodpadu. Zde je shromažďován bioodpad jako tráva, zbytky větví a listů z veřejné zeleně nebo ze soukromých zahrad.

Sběr bioodpadu ze zahrad rodinných domů je zajištěn prostřednictvím pravidelného svozu bio popelnic 1x za 14 dní v období března až první týden v listopadu a rozmístěním kontejnerů. Současná kapacita kompostárny činí 200 t/rok. Vzniklý kompost je dále zapravován do obecních pozemků a případně i do zemědělské půdy.

V obci jsou 3 sběrná místa v Ostřetíně a 2 sběrná místa ve Vysoké pro sběr tříděného odpadu, se skladbou kontejnerů – papír, sklo, plasty, bioodpad, textil, kov.

### **Dopravní infrastruktura**

Nejbližší železniční zastávka se nachází v 5 km vzdálených Holicích. Jedná se o linku Holice – Moravany a zpět.

V obci Ostřetín se nachází 4 autobusové zastávky (odbočka Vysoká u Holic, U Hubáčků, U Vlachů, pomník) směr Horní Jelení a zpět plus 3 zastávky (bytovky, U Vosáhlů, Ostřetín) na trase Holice – Vysoké Mýto a zpět. V místní části Vysoká se nachází 2 zastávky (Vysoká u Holic křiž., Dašická) na trase Holice – Vysoké Mýto a zpět.

### **Komunikace**

Katastrálním územím obce procházejí silnice I., II. a III. třídy, obce jsou ulicového charakteru podél silnic s převažující funkcí bydlení v zóně venkovského typu smíšeného s občanskou vybaveností, drobnou výrobou, podnikáním a zónou zemědělské výroby.

### **Silniční doprava**

Ve správním území obce Ostřetín se nachází následující komunikace:

- silnice I. třídy I/35 – její roční průměr denních intenzit dosahuje 12 974 vozidel (sčítání r. 2020 ŘSD). Po vybudování D35 se intenzita dopravy výrazně snížila (r. 2024).
- silnice II. třídy II/322 ve směru Vysoká u Holic – Dolní Roveň – její roční průměr denních intenzit dosahuje 2 385 vozidel (sčítání r. 2020 ŘSD).
- silnice III. třídy III/30511 ve směru Ostřetín – Horní Jelení (ŘSD neprovedlo sčítání v r. 2020)
- silnice III. třídy III/32270 ve směru Ostřetín – Horní Roveň (ŘSD neprovedlo sčítání v r. 2020)
- silnice III. třídy III/30512 ve směru Vysoká u Holic – Horní Jelení (ŘSD neprovedlo sčítání v r. 2020)

### **Chodníky a cyklostezky**

Hlavní pochozí trasa prochází podél komunikace I. třídy č. 35. Jedná se o vybudovanou smíšenou cyklostezku, která tak přispívá ke zvýšení bezpečnosti dopravy. V roce 2018 byly vybudovány chodníky podél I/35 s využitím dotace z Integrovaného regionálního operačního programu. V roce 2018–2019 byly vybudovány chodníky ve směru na Horní Jelení. Chodníky ve Vysoké ve směru na Ostřetín a křižovatku na Vysoké Mýto jsou už v nevyhovujícím stavu a budou se rekonstruovat. Je vyhotovena projektová dokumentace.

### **Cyklotrasy**

Přes obec vede několik cyklotras, a cyklostezka:

- Cyklotrasa č. 4239 Dolní Roveň – Horní Jelení v délce 10,5 km – protíná obec
- Cyklotrasa č. 4268 Horní Roveň – Dobříkov v délce 13,5 km – dotýká se území Vysoká u Holic
- Cyklostezka Ostřetín – Holice při silnici I/35 v intravilánu i extravilánu obce.

Stav hlavních komunikací v obci je dobrý.

Obec má zpracován pasport místních komunikací.

Celoroční údržbu vzhledu obce (letní údržba zeleně, celoroční údržba místních komunikací a veřejných prostranství) provádějí zaměstnanci obce.

### Dopravní obslužnost

Obec těží ze své polohy na silnici I/35, která je nevýhodná např. pro bezpečnost obyvatel, ale díky tomu má pravidelné autobusové spoje hlavně ve všední dny, ale také o víkendu.

Obcí prochází autobusové linky ve směru Horní Jelení. Linka 650610 Pardubice – Ostřetín – Horní Jelení a zpět (CAR – TOUR spol. s r.o.). Linka 650615 Holice – Ostřetín – Horní Jelení a zpět (CAR – TOUR spol. s r.o.). Ve všední dny jezdí v obou směrech cca 17 spojů denně. O víkendu jezdí cca 9 spojů denně v obou směrech.

Linka 650609 Pardubice – Vysoká – Horní Jelení přes Jaroslav (CAR – TOUR spol. s r.o.) ve všední dny jezdí cca 6 spojů v obou směrech. O víkendu jezdí cca 3 spoje denně v obou směrech.

Další linkou ve směru na Holice je linka 680036 Svitavy – Vysoké Mýto – Ostřetín – Hradec Králové a zpět (ZDAR, a.s.), na které jezdí cca 9 spojů ve všední dny v obou směrech, o víkendu 3 spoje v obou směrech.

Linka 680814 Vysoké Mýto – Vysoká – Ostřetín – Holice (BusLine Pardubicko s.r.o.), na které jezdí ve všední dny cca 7 spojů v obou směrech, o víkendu 0 spojů.

### Počty pravidelných autobusových spojů k 24.2.2025

Směr spoje	Linka	Všední dny	Volné dny	Poznámka
Ostřetín - HJ	650610 650615	17x	9x	z Pardubic a zpět z Holic a zpět
Vysoká - HJ	650609	6x	3x	z Pardubic a zpět
VM - Ostřetín - Holice	680814 680036	7x 9x	0x 3x	z VM a zpět ze směru Svitavy do HK a zpět

Tabulka 4 Počty autobusových spojů, zdroj: [www.idos.cz](http://www.idos.cz)

## A.1.6. Vybavenost

### Místní část Ostřetín

- obecní úřad
- základní škola 1. stupeň
- mateřská škola
- obecní sál
- komunitní centrum
- obecní knihovna
- fotbalové hřiště
- víceúčelové hřiště
- park s hracími prvky a cvičebními stroji
- malá tělocvična v OÚ
- soukromá prodejna potravin
- sběrný dvůr

- kompostárna
- hřbitov
- hasičská zbrojnice

### **Místní část Vysoká u Holic**

- obecní knihovna
- sál ve „staré škole“
- víceúčelové hřiště
- menší travnaté hřiště na fotbal
- park s hracími prvky
- motorest Cha Cha
- hasičská zbrojnice

### **Obchody a služby**

V obci se v roce 2024 nacházely dvě pohostinství. Motel Hana v Ostřetíně byl v lednu 2025 uzavřen. Motorest Cha Cha ve Vysoké je v provozu.

Obec provozuje knihovnu v budově obecního úřadu Ostřetín s výpůjční dobou pondělí 16–17 h. Druhá knihovna je v obci Vysoká ve staré škole a otevírací doba je v úterý 18–19 h.

Pošta v obci není. Poštovní schránka v Ostřetíně je na popisném čísle 40 (bývalý motel Hana), poštovní schránka ve Vysoké je umístěna na hasičské zbrojnici č. p. 13. Poštovní služby občané využívají zejména v nedalekém Horním Jelení nebo v Holicích.

### **Bydlení**

Dle Sčítání lidu, domů a bytů z roku 2021 bylo v obci Ostřetín 350 domů. Počet domů fyzických osob je 343. V obci se nenachází obecní byty. Obec má připraven projekt na výstavbu obecních bytů nad hasičárnou ve Vysoké.

Obec nemá pozemky pro výstavbu.

### **Školství a vzdělávání**

V obci je mateřská škola s kapacitou 28 dětí a základní škola 1. stupně s kapacitou 65 dětí, která má školní družinu s kapacitou 28 dětí a školní jídelnu s kapacitou 80 stravovaných. Školu a školku navštěvují místní děti a děti z okolních obcí.

### **Zdravotnictví a sociální péče**

V obci Ostřetín se nenachází ordinace praktického lékaře, pouze jednou měsíčně lékař z Horního Jelení ordinuje ve Vysoké u Holic. V případě potřeby občané dojíždí k lékaři do Horního Jelení, do Holic, do Pardubic nebo do Hradce Králové.

V obci se nenachází žádné zařízení služeb sociální péče. Terénní služby sociální péče si v případě potřeby občané zajišťují individuálně, zpravidla u charitních organizací např. Oblastní charita Pardubice a SKP-CENTRUM, o.p.s.. Občané využívají služeb sociální péče ve městech Holice, Pardubice a Hradec Králové.

### Obecní úřad



### Základní škola



### **Park s hracími prvky ve Vysoké u Holic**



### **Život v obci, kultura, sport a volnočasové aktivity**

#### **Akce pořádané v obci:**

##### **Každoročně pořádané akce:**

- plesy (myslivecký, hasičský)
- vepřové hody
- posvícení
- pálení čarodějnic
- dětský den
- Vysocký krosový půlmaraton
- drakiáda
- jarmark
- Mikulášská nadílka
- Tříkrálová sbírka
- karneval
- adventní koncerty a koncerty během roku

##### **Akce pořádané každý týden:**

- cvičení pro seniorky
- cvičení pro ženy
- ping pong
- setkávání maminek

### **Akce pořádané 1x za pět let:**

- Historická rekonstrukce bitvy u Ostřetína – sedmiletá válka 1758
- Sraz rodáků a přátel Ostřetína
- Založení obce

### **Pamětihodnosti, turistické atraktivity a zajímavosti**

Obcí Ostřetín prochází cyklotrasa 4239 Dolní Roveň – Ostřetín – Horní Jelení, obtížnost střední, povrch asfalt, která vede po silnici III. třídy. Trasa vede směrem na Horní Jelení, kde je vyznačeno sedm kolostezek – lesních cyklookruhů různé obtížnosti.

### **Pamětihodnosti obce**

- Farní kostel Zvěstování Panny Marie
- Na Hradcích – zalesněný vrch se středověkým tvrzištěm
- Sýpka u čp. 47
- Venkovská usedlost čp. 65
- Socha sv. Jana Nepomuckého s palladiem stojí u kostela Zvěstování Panny Marie z roku 1740

Mezi drobné kulturní památky patří v Ostřetíně kamenný kříž s pozlacenou soškou Ježíše Krista z roku 1886, pomník generacím III. tisíciletí, pomník padlým během 1. světové války postavený nákladem obce v roce 1923. Ve Vysoké je křížek s odpočinkovým místem a pamětní deska věnovaná obětem 1. světové války.

### **Vodník u nádrže u Němečků v Ostřetíně**



## Rybníček Pirčák v Ostřetíně



### A.1.7. Životní prostředí

#### Zeleň v obci

O zeleň v obci se starají čtyři zaměstnanci obce. Obec má vlastní technické vybavení. Stav zeleně je dobrý, probíhá pravidelná údržba a obnova zelených ploch, včetně rozsáhlé výsadby nových stromů.

### A.1.8. Správa obce

#### Obecní úřad a kompetence obce

Obecní úřad Ostřetín je obecním úřadem se základní působností. Spadá pod pověřený obecní úřad a správní obvod obce s rozšířenou působností Holice. Matrika a stavební úřad se nachází také v Holicích.

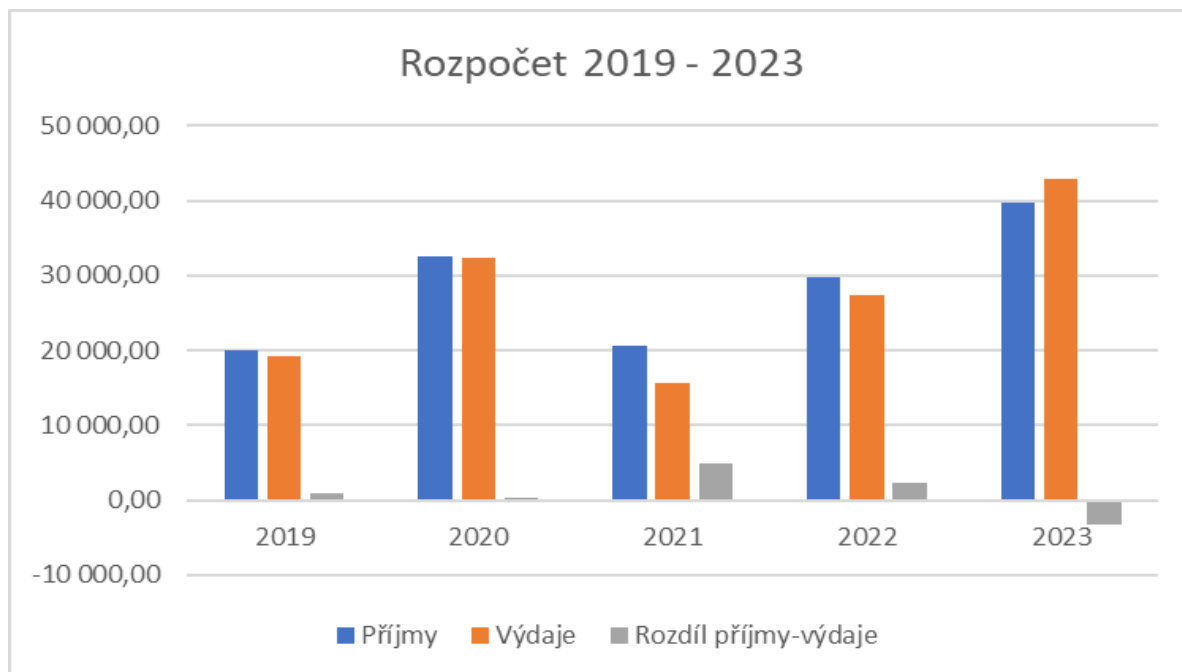
Zastupitelstvo obce tvoří 15 členů. Je sestaven Finanční výbor, Kontrolní výbor a Výbor pro školství, kulturu, tělovýchovu a mládež.

Obec má zpracován územní plán z roku 2013. V červnu 2024 byla zpracována změna č. 1 územního plánu.

Obec je členem Dobrovolného svazku obcí Holicka, Místní akční skupiny Holicko, Svazu měst a obcí, Sdružení místních samospráv, Spolku pro obnovu venkova, Lesního družstva Vysoké Chvojno a Lesní společnosti Uhersko.

## Hospodaření a majetek obce

Obec Ostřetín vykazuje od roku 2019 do roku 2023 přebytkové hospodaření. V roce 2023 skončilo hospodaření v záporných hodnotách z důvodu spolufinancování vybudování kanalizace ve Vysoké, na kterou byly v tomto roce čerpány dotační prostředky.



Graf 4 Rozpočet obce, skutečnost v tis. Kč, zdroj: ČSÚ

Podrobnější členění příjmů a výdajů v letech 2019–2023 je uvedeno v tabulce níže. Daňové příjmy se postupně zvyšovaly díky změnám v rozpočtovém určení daní a díky hospodářskému růstu ČR, kromě roku 2020, pravděpodobně důsledek epidemie koronaviru Covid-19. Podíl daňových příjmů na celkových příjmech je poměrně kolísavý, je to způsobeno přijímáním různě vysokých dotací v jednotlivých letech. Nejvyšší byl v roce 2021 (76,21 %), kdy byla přijata nejnižší dotace. V roce 2022 byl podíl 60,53 % a v roce 2023 50,39 %. Podíl nedaňových příjmů na celkových příjmech byl nejvyšší v roce 2022 a činil 10,2 %. Nedaňové příjmy se pohybují v rozmezí 6,7 – 10,66 % v letech 2019–2023.

Nedaňové příjmy tvoří zejména místní poplatky stanovené vyhláškou a nájemní smlouvy zejména za pronájem pozemků a podíly z výnosů a pronájmů obecních pozemků společnosti Lesní družstvo Vysoké Chvojno, Zemědělská společnost Ostřetín, popř. dalším osobám a subjektům.

Kapitálové příjmy činí každoročně částku v rozmezí 110–160 tis. Kč.

Obec má poměrně vysoké hodnoty přijatých transferů, což značí úspěšnost v získávání dotací na akce realizované v obci. Přijaté transfery se obvykle skládají z neinvestičních/investičních transferů z veřejných rozpočtů, nejvyšší byly v roce 2020, kdy činí 45,56 % příjmů. V roce 2022 byl podíl těchto příjmů 32,23 % a v roce 2023 40,41 %.

**Rozpočet obce Ostřetín 2019–2023**

<b>Položka/Rok</b>	<b>2019</b>	<b>2020</b>	<b>2021</b>	<b>2022</b>	<b>2023</b>
<b>Příjmy</b>	20 060,20	32 557,00	20 706,30	29 722,30	39 667,20
<b>Daňové příjmy</b>	15 216,30	14 332,20	15 780,30	17 992,20	19 989,60
<b>Kapitálové příjmy</b>	136,40	110,80	110,50	164,90	107,80
<b>Nedaňové příjmy</b>	2 140,10	3 281,20	2 027,00	1 986,60	3 541,40
<b>Přijaté transfery</b>	2 567,40	14 832,80	2 788,50	9 578,60	16 028,40
<b>Výdaje</b>	19 217,90	32 295,80	15 718,50	27 408,00	42 922,10
<b>Běžné výdaje</b>	11 777,00	12 738,80	12 106,60	12 542,10	15 580,30
<b>Kapitálové výdaje</b>	7 440,90	19 557,00	3 611,90	14 865,90	27 341,80
<b>Rozdíl příjmy-výdaje</b>	842,30	261,20	4 987,80	2 314,30	-3 254,90

Tabulka 5 Rozpočet 2019–2023 v tis. Kč, zdroj [www.czso.cz](http://www.czso.cz)

Do majetku obce patří budova obecního úřadu, obecní sál, komunitní centrum, budova základní školy, budova mateřské školy, budova bývalé školy ve Vysoké, hasičárna ve Vysoké.

Kromě obecních budov vlastní obec také pozemky a lesy.

Obec nemá žádné dlouhodobé závazky.

Obec zřizuje příspěvkovou organizaci ZŠ a MŠ.

## A.2. VÝCHODISKA PRO NÁVRHOVOU ČÁST

**Východiska pro návrhovou část** jsou zpracována zejména na základě poznatků z charakteristiky obce, závěrů z dotazníkového šetření mezi obyvateli obce a závěrů pracovní skupiny, které zachycují **základní (klíčové) podněty** pro návrhovou část. Ve vnitřním prostředí jsou identifikovány **Silné stránky** rozvoje obce (pozitiva, rozvojové faktory), **Slabé stránky** (nedostatky, negativa, problémy). Ve vnějším prostředí identifikujeme oblasti (příležitosti a hrozby), které obec sama nemůže ovlivnit, ale musí je respektovat při plánování rozvoje.

### A.2.1. Klíčové podněty z dotazníkového šetření mezi obyvateli

#### 1. Údaje o respondentovi

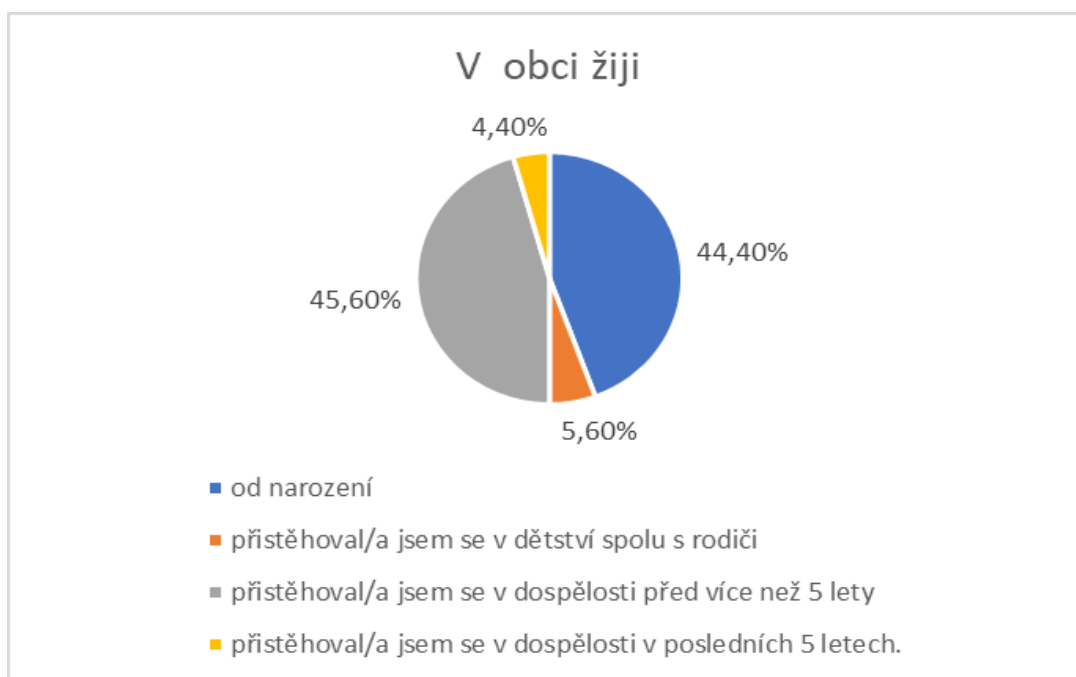
Dotazníkové šetření proběhlo v termínu 11.11. – 25.11.2024. Dotazník byl distribuován do schránek domácností pracovníky obce. Vyplnění dotazníku bylo možné v papírové podobě i elektronicky. Elektronickou verzi využilo 51 obyvatel, papírovou verzi 41 obyvatel. Dotazník byl distribuován do všech domů fyzických osob, kterých je v současné době 343 (dle statistiky), návratnost dotazníku dle domácností je 26,82 %. Dotazníkového šetření se zúčastnili obyvatelé ve věku 15-24 let (6,7 %), 25-49 let (41,6 %), 50-64 let (23,6 %), 65 a více let (28,1 %).

Dotazník vyplnilo 58,9 % žen a 41,1 % mužů.

Rozdělení respondentů podle vzdělání je 2,2 % základní, 36,7 % střední odborné/vyučení, 33,3 % střední s maturitou, 3,3 % vyšší odborné, 24,4 % vysokoškolské.

Rozdělení respondentů podle ekonomické aktivity je 4,5 % studující, 10,1 % soukromý podnikatel, 50,6 % zaměstnanec, 3,4 % v domácnosti (MD a jiné), 31,5 % senior.

Respondenti odpovídali na otázku v obci žiji takto: 44,4 % od narození, 5,6 % přistěhoval/a jsem se v dětství spolu s rodiči, 45,6 % přistěhoval/a jsem se v dospělosti před více než 5 lety, 4,4 % přistěhoval/a jsem se v dospělosti v posledních 5 letech.



Graf 5 V obci žiji, zdroj: vlastní

Domácnost bez dětí tvoří 63,5 % odpovědí a v domácnosti s dětmi do 18 let tvořilo 36,5 % odpovědí. Obec má 2 místní části, odpovídající jsou rozděleni takto: v Ostřetíně žije 73,9 % a ve Vysoké 26,1 %.

## 2. Veřejná správa

S řešením podnětů představiteli obce je spokojeno 78,9 % odpovídajících.

Provozní doba úřadu vyhovuje 97,8 % odpovídajících.

Obec využívá mobilní aplikaci AppSisto, na otázku, zda si ji obyvatelé stáhli do mobilního telefonu, odpovědělo 65,2 % NE. V navazující otázce, proč tomu tak je, byla nejčastější odpověď, že o ní obyvatelé neví.

S vydávaným tištěným zpravodajem „Občasníkem“ je spokojeno 72,8 % osob.

Nejčastějším informačním zdrojem o dění v obci jsou:

Informační zdroj	Procento využití
Rozhlas	54,30 %
Webové stránky obce	38 %
Tištěný zpravodaj	31,50 %
Sociální sítě	28,30 %
Vývěsky	21,70 %
Neformální kontakt se zastupiteli	18,50 %
Mobilní aplikace	12 %
Veřejná jednání Zastupitelstva	8,70 %

Tabulka 6 Informační zdroje v obci Ostřetín, zdroj: vlastní

Zveřejňování zápisů ze zastupitelstva na webových stránkách obce a v aplikaci občana podporuje 82 % osob.

Podněty k fungování veřejné správy obce: občané mají zájem o akce pro děti, sportovní akce, promítání apod., chtěli by zlepšit odpovídání na maily a komunikaci směrem k občanům, zveřejňování veškerých informací na oficiálních webových stránkách obce v přehledné formě. Nejsou spokojeni s fungováním mobilní aplikace AppSisto, ale ocenili vzhled tištěného zpravodaje.

## 3. Životní prostředí

V oblasti **odpadů** mají občané zájem o pravidelnou rekapitulaci informací, jak správně třídit a jaké z toho plynou výhody, např. formou přednášky nebo informace v tištěném zpravodaji. Připomínky jsou ke kontejnerům a jejich svozu, např. svoz papíru by mohl být častější, kontejner na kovy větší, odvoz bioodpadu by mohl probíhat ještě celý listopad. S rozmístěním kontejnerových míst jsou občané spokojeni.

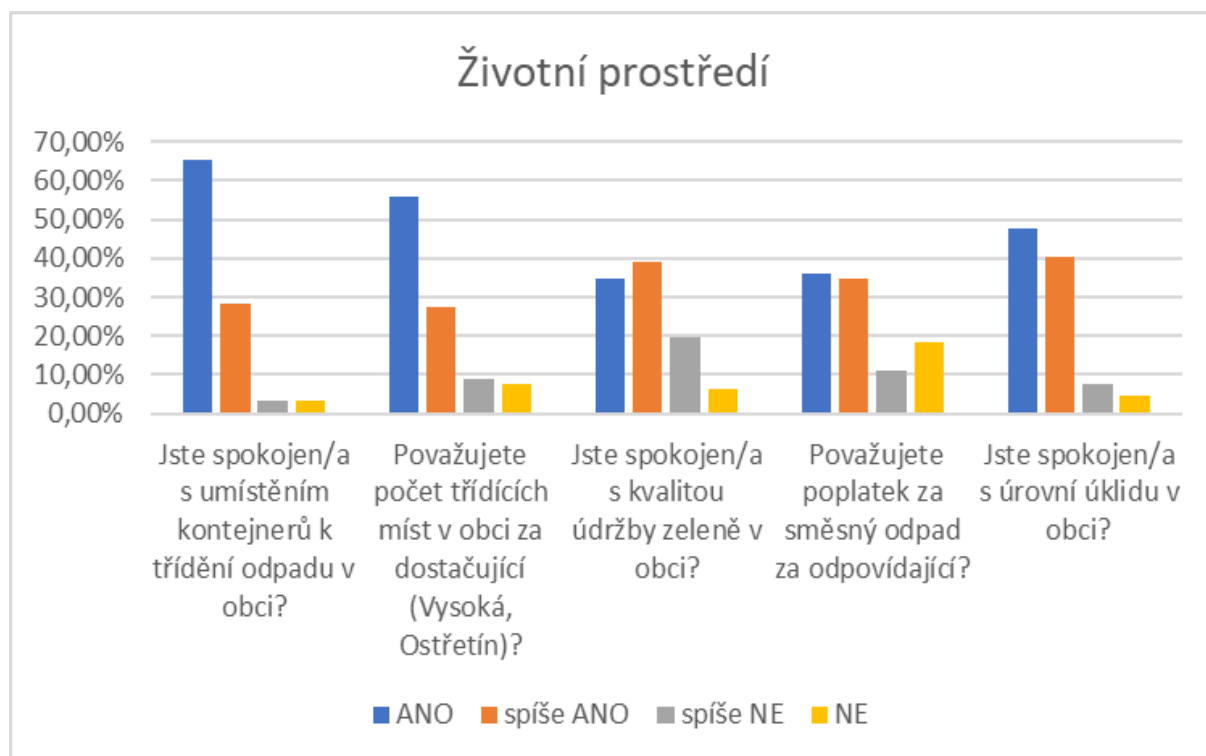
Třídění odpadů občany je seřazeno v tabulce:

Druh odpad	Procento třídění
Plasty	98,9 %
Papír	97,8 %
Sklo	92,3 %
Bioodpad	83,5 %
Elektrospotřebiče	83,5 %
Kovy	81,3 %
Textil	71,4 %
Baterie	71,4 %
Olej kuchyňský	56 %
Nebezpečné odpady	56 %
Netřídím	0 %

Tabulka 7 Třídění odpadů občany, zdroj: vlastní

V oblasti **životní prostředí** jsou respondenti nejvíce spokojeni s umístěním kontejnerů k třídění odpadů (93,5 %), s úrovní úklidu v obci (88 %), s počtem třídících míst (83,5 %), s kvalitou údržby zeleně v obci (73,9 %), odpovídající výší poplatku za směsný odpad (70,7 %).

Připomínky k oblasti řešení **třídění odpadů a životního prostředí** mají občané nejčastěji k intervalům sekání trávy, v některých místech u silnic se jim zdá přerostlá. Ojedinelé připomínky jsou k intervalu vývozu popelnic, který se jim zdá dlouhý a chtěli by svážet každý týden, péči o vzrostlé stromy a péči o zeleň a chodníky ve Vysoké.



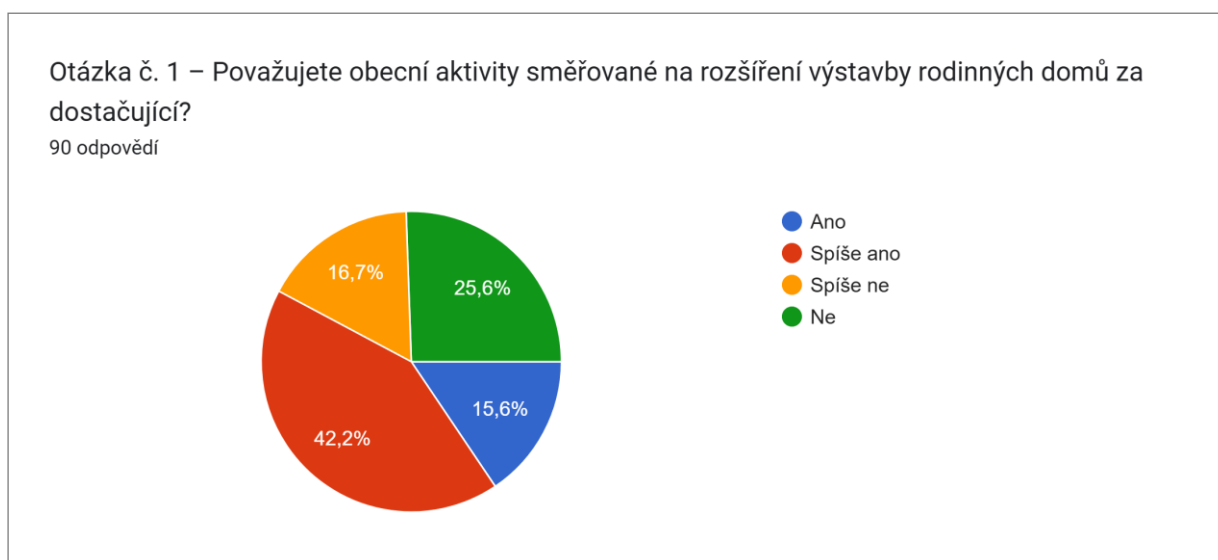
Graf 6 Spokojenost se stavem oblasti životní prostředí, zdroj: vlastní

#### 4. Územní rozvoj a infrastruktura

V oblasti **územní rozvoj a infrastruktura** jsou obyvatelé nejvíce spokojeni se stavem inženýrských sítí – voda, elektřina, plyn, kanalizace (94,57 %), se stavem dětských hřišť (83,7 %), s provozem na komunikacích – bezpečnost, značení (83,7 %), se sportovními hřišti (80,43 %), s veřejnou dopravou – autobusy (80,43 %), chodníky – údržba, stav (77,17 %), s odpočinkovými zónami – posezení, lavičky (75 %), nižší spokojenost je s parkováním v obci (69,57 %) a s dostupností a otevírací dobou místně příslušné pošty (56,52 %).

Na otázku, zda obyvatelé považují aktivity zástupců obce směřované k rozšíření výstavby rodinných domů za dostačující, odpovědělo kladně 57,8 % respondentů.

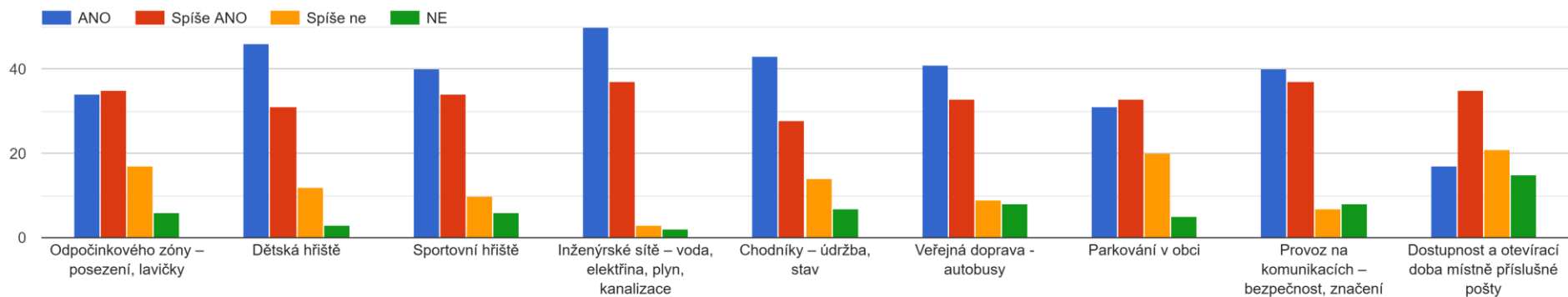
Komentáře obyvatel při zaškrtnutí negativní odpovědi jsou nejčastěji, že je nedostatek stavebních parcel a pozemků na stavební parcely, obec nepodporuje výstavbu nových rodinných domů a neshání nové pozemky na prodej.



Graf 7 Považujete obecní aktivity směřované na rozšíření výstavby rodinných domů za dostačující ?, zdroj: vlastní

Připomínky k oblasti **územní rozvoj a infrastruktura** jsou hodně různorodé, obyvatelé se neshodují na určité oblasti, kterou má obec zlepšit. Jednotlivé připomínky jsou ke stavu chodníku u dolní nádrže vč. kovové konstrukce, k vybudování nových chodníků a osvětlení ve Vysoké (jako v Ostřetíně), ke stavu chodníků, které jsou zarostlé, k nedokončeným terénním úpravám okolo posilovacích strojů, k pravidelné údržbě sportovního hřiště, k provozu v tzv. nové ulici, kterou využívají řidiči vozidel jedoucí na Roveň a obráceně jako průjezdní, nedodržují rychlost v obci a ignorují značku zákaz vjezdu. Další připomínky jsou k nevhodné poloze hřišť a nepřístupnosti sportovního hřiště.

Otázka č. 2 - Jste spokojen/a s řešením následujících oblastí?

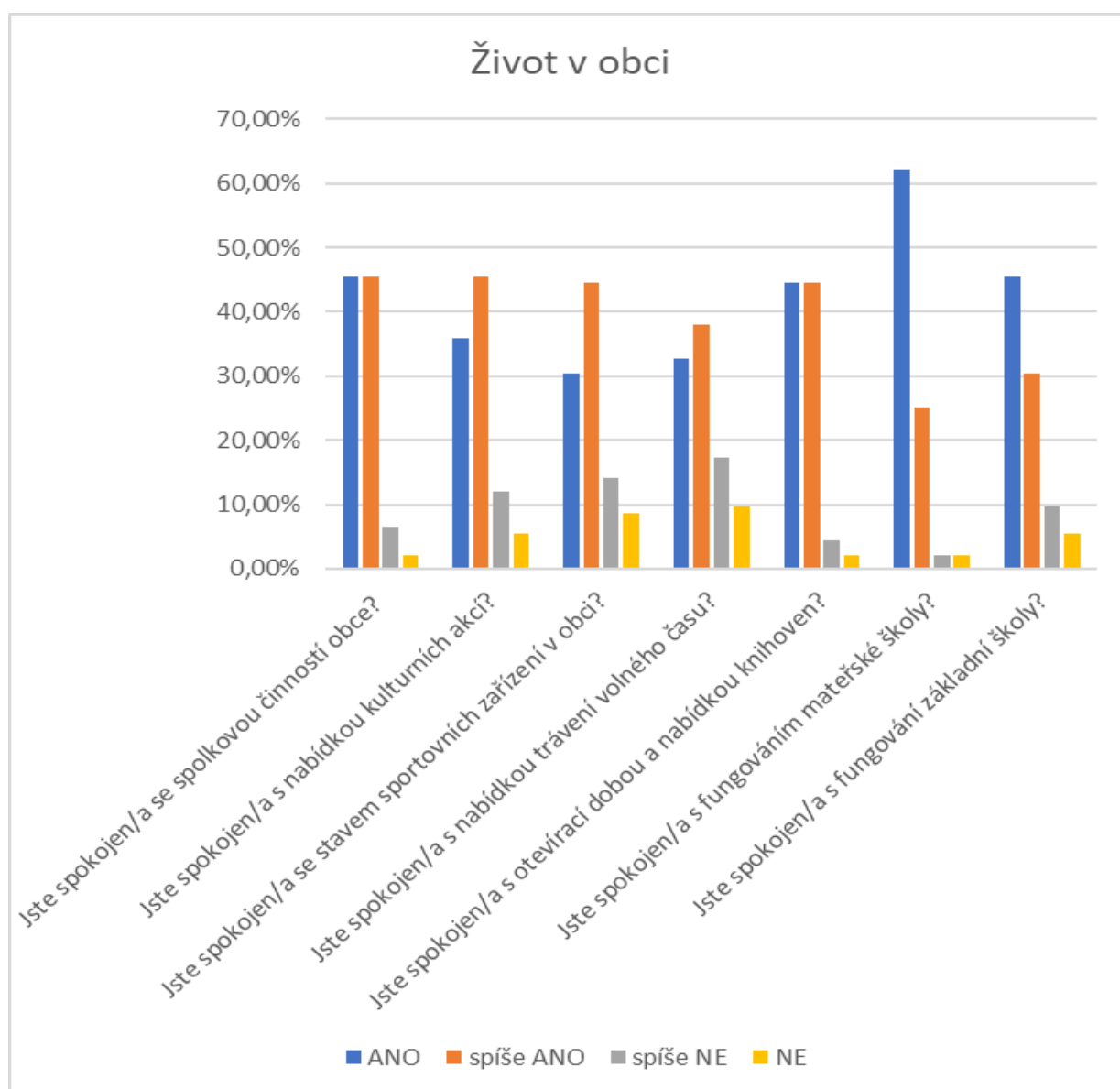


Graf 8 Jste spokojen/a s řešením následujících oblastí?, zdroj: vlastní

## 5. Život v obci

V oblasti **život v obci** jsou obyvatelé nejvíce spokojeni se spolkovou činností obce (91,30 %), s otevírací dobou knihoven (89,96 %), s fungováním mateřské školky (86,96 %), s nabídkou kulturních akcí (81,52 %), s fungováním základní školy (76,09 %), se sportovním zařízením v obci (75 %), s trávením volného času (70,65 %).

V komentářích k oblasti život v obci občané uváděli, že by chtěli více kultury a společných akcí, sportovních akcí a vzdělávání (přednášky, videoprodukce, diskuse), zlepšit informovanost o akcích. Velmi dobře je hodnocena školka, škola je hodnocena rozporuplně, někteří respondenti jsou spokojeni, jiní ne, ale písemně se vyjádřilo minimum osob.



Graf 9 Život v obci, zdroj: vlastní

### Schází Vám některé služby v obci?

Rozložení odpovědí na tuto otázku bylo 71,9 % nechybí / 28,1 % chybí. Ti, co odpověděli, že jim služby chybí, vypsali tyto konkrétní odpovědi:

Obchod / mobilní obchod / obchod ve Vysoké, restaurace, místo pro scházení, doručovací box, bankomat, zdravotní středisko, kurzy a přednášky pro občany, pošta, pedikúra, masáže, kosmetika, domov důchodců, možnost dožití v obci, rychlejší internet.

### **Bezpečnost v obci**

S bezpečností v obci je spokojeno 89,1 % obyvatel, nejnebezpečnější místo v obci je nejčastěji spojováno se silnicí I/35, ať už křižovatka u motorestu ve Vysoké, tak přecházení na různých místech, rychlost vozidel na této silnici, vyjíždění z místních komunikací na I/35. Další nebezpečné místo je silnice ve směru na Horní Jelení pro cyklisty a cyklostezka směrem na Holice v noci.

### **Co se v obci za posledních 5 let podařilo?**

Obyvatelé nejvíce chválí vybudování dětských hřišť, vybudování chodníků, veřejného osvětlení, kanalizaci ve Vysoké, navrácení zvonů do kostela a úpravy ve škole a školce, zejména novou kuchyň.

### **Co se za posledních 5 let nepodařilo?**

Občanům nejvíce chybí cyklostezka směrem na Horní Jelení, osvětlení cyklostezky ve směru na Holice, pozemky pro výstavbu nových domů, chodníky a osvětlení.

### **Jaká je největší přednost obce?**

Občané si v obci nejvíce cení dostupné školky a školy, dobré dopravní dostupnosti, výhodné polohy obce, která má blízko do několika větších měst a při tom mohou žít v přírodě a v klidu.

### **Jaký je nejpálčivější problém života v obci?**

Občany nejvíce trápí dvě věci, silnice I/35 a to z hlediska rychlosti jízdy a počtu projíždějících vozidel a rozvoj obce v oblasti nové výstavby rodinných domů nebo bytů a s tím související příchod mladých rodin.

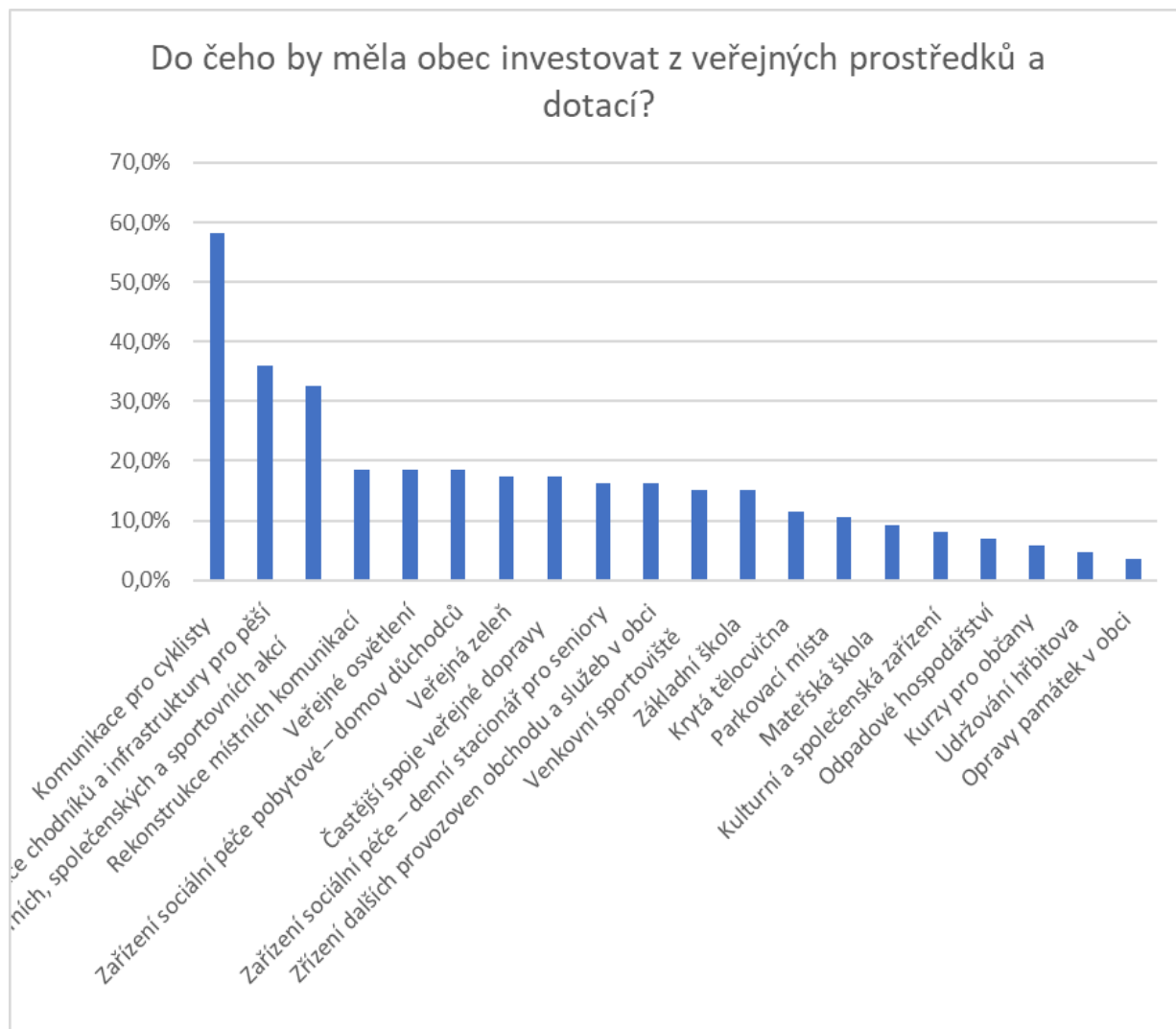
## **6. Investice finančních prostředků obce**

V oblasti dotazníku věnovaného **investování** jsme požádali respondenty o označení oblastí, do kterých by měla obec v nejbližších letech investovat. Bylo možné označit více oblastí, max. čtyři.

Nejvíce obyvatel by uvítalo investici do komunikace pro cyklisty (58,1 %), druhá oblast v pořadí je rekonstrukce chodníků a infrastruktury pro pěší (36 %), třetí v pořadí je podpora kulturních, společenských a sportovních akcí (32,6 %), další oblasti v pořadí blížící se ke 20 % jsou rekonstrukce místních komunikací (18,6 %), veřejné osvětlení (18,6 %), zařízení sociální péče pobytové – domov důchodců (18,6 %), veřejná zeleň (17,4 %), častější spoje dopravy (17,4 %), ostatní oblasti získaly méně než 17 % a jsou uvedeny níže v grafu.

V oblasti **investice finančních prostředků** obce mohli respondenti upřesnit oblasti potřebné k financování nebo uvést své preference. Většinou se zde opakují již dříve uvedené oblasti. Nejčastěji byla uváděna potřeba investovat do cyklostezky směrem na Horní Jelení, do výstavby bytů a přípravy

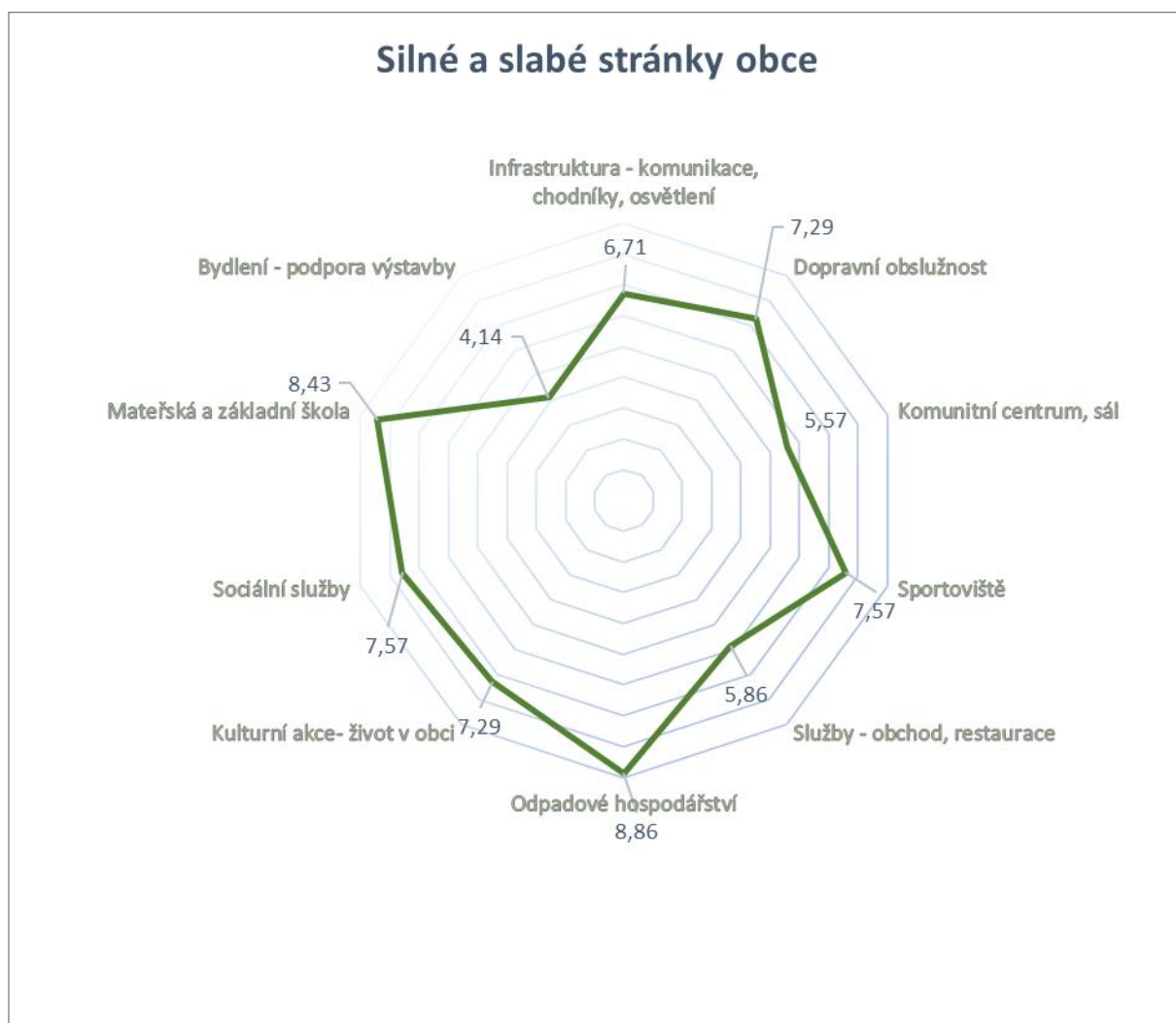
pozemků pro mladé, osvětlení cyklostezky směr Holice, úprava nádrže ve Vysoké a rekonstrukce chodníků ve Vysoké.



Graf 10 Návrh oblastí pro investice obce, zdroj: vlastní

### A.2.2. Závěry z pracovní skupiny

Pracovní skupina zpracovala silné a slabé stránky obce metodou balančního kruhu. Zde bylo vyznačeno 10 oblastí, na kterých se členové pracovní skupiny shodli, že jsou pro obec důležité a vyznačili na škále 0 – 10 číselnou hodnotu, jak jsou s touto oblastí spokojeni v obci Ostřetín. Za každou oblast byl proveden průměr všech pěti návrhů a vypracován výsledný balanční kruh pro obec. Oblasti, které získaly průměrné číslo větší než 5 jsou pro obec silnou stránkou, oblasti s číslem 5 a menším jsou pro obec slabou stránkou.



Graf 11 Balanční kruh obce, zdroj: vlastní

### A.2.3. SWOT analýza

Silné a slabé stránky vyplývají ze zpracované charakteristiky obce, dotazníkového šetření a zpracovaného podkladu pracovní skupinou, která se skládala ze sedmi občanů obce Ostřetín.

Silné stránky	Slabé stránky
Poloha obce - dojezdová vzdálenost - práce, úřad apod.	Postupně snižující se počet obyvatel
Dobré hospodaření obce	Věkové složení obyvatel obce – více seniorů než dětí, průměrný věk cca 44 let
Vybudovány veškeré sítě technické infrastruktury – vodovod, kanalizace, plyn, veřejné osvětlení	Nedostatek bydlení pro mladé rodiny
Školství – MŠ a 1. stupeň ZŠ	Neaktuálnost webových stránek obce – chybějící informace o aktuálním dění v obci
Občanská vybavenost – komunitní centrum, knihovna, obecní sál, tělocvična, sportovní hřiště, dětská hřiště	Bezpečnost silničního provozu – vysoká intenzita dopravy – silnice I. třídy i přípojně silnice II. a III. třídy
Služby – obchod, pohostinství, ve Vysoké je i lékař	Stav některých obecních budov – obecní úřad, obecní sál, hasičská zbrojnice a budova bývalé školy ve Vysoké
Příležitosti	Hrozby
Využití dotačních prostředků pro rozvoj obce	Možnost zadlužení obce z důvodu potřeby vysokých investic
Spolupráce v rámci MAS a DSO	Stárnutí obyvatel
Výhodná geografická poloha	Zhoršování služeb – vylidňování obce
Rozvoj spolupráce veřejného sektoru s neziskovými organizacemi a dalšími subjekty	Úpadek spolkové činnosti
Komunitní energetika a další moderní trendy	

Tabulka 8 SWOT analýza obce

## B. NÁVRHOVÁ ČÁST

### B.1. STRATEGICKÁ VIZE

Strategická vize je jednoduše řečeno žádoucí budoucí stav obce. Tohoto stavu by mělo být dosaženo naplňováním Programu rozvoje obce Ostřetín v horizontu jeho platnosti, tedy konkrétně v letech 2025-2031.

**„Obec Ostřetín je příjemným a bezpečným místem pro spokojený a plnohodnotný život všech obyvatel. Kvalitní životní prostředí, bohatý spolkový a kulturní život posilují pocit sounáležitosti občanů s obcí a místní komunitou.“**

Obec Ostřetín si vytyčila pro následující období dva strategické cíle, které lze vyřešit realizací níže jmenovaných opatření:

#### **Strategický cíl 1 Vytvoření podmínek pro spokojený život v obci**

- Opatření 1.1 Vytvářet podmínky pro dostupnost veřejných služeb v obci
- Opatření 1.2 Budovat nové prvky či rozšiřovat síť stávající občanské vybavenosti
- Opatření 1.3 Vytvářet podmínky pro trávení volného času a posilování sounáležitosti obyvatel obce

#### **Strategický cíl 2 Rozvoj obce s ohledem na bezpečnost obyvatel, zásady udržitelného rozvoje a ochranu životního prostředí**

- Opatření 2.1 Zajišťovat bezpečnost občanů
- Opatření 2.2 Zkvalitňovat dopravní infrastrukturu v obci včetně souvisejících prostorů
- Opatření 2.3 Zkvalitňovat technickou infrastrukturu v obci
- Opatření 2.4 Udržitelně nakládat s přírodními zdroji a zkvalitňovat hospodaření s odpady
- Opatření 2.4 Pečovat o krajinu a její přírodní i kulturní prvky

Vize	„Obec Ostřetín je příjemným a bezpečným místem pro spokojený a plnohodnotný život všech obyvatel. Kvalitní životní prostředí, bohatý spolkový a kulturní život posilují pocit sounáležitosti občanů s obcí a místní komunitou.“							
Strategický cíl	1 - Vytvoření podmínek pro spokojený život v obci			2 - Rozvoj obce s ohledem na bezpečnost obyvatel, zásady udržitelného rozvoje a ochranu životního prostředí				
Opatření	1.1 - Vytvářet podmínky pro dostupnost veřejných služeb v obci	1.2 - Budovat nové prvky či rozšiřovat síť stávající občanské vybavenosti	1.3 - Vytvářet podmínky pro trávení volného času a posilování sounáležitosti obyvatel obce	2.1 - Zajišťovat bezpečnost občanů	2.2 - Zkvalitňovat dopravní infrastrukturu v obci včetně souvisejících prostorů	2.3 – Zkvalitňovat technickou infrastrukturu v obci	2.4 – Udržitelně nakládat s přírodními zdroji a zkvalitňovat hospodaření s odpady	2.5 - Pečovat o krajinu a její přírodní i kulturní prvky
Aktivity obce	<p>1. Zlepšení služeb obecního úřadu:</p> <ul style="list-style-type: none"> <li>- zveřejňování zápisů z jednání zastupitelstva na webu obce,</li> <li>- zlepšení přehlednosti webu a informací v mobilní aplikaci,</li> <li>- zřízení elektronické úřední desky</li> </ul> <p>2. Zvýšení celkové atraktivity mateřské a základní školy:</p> <ul style="list-style-type: none"> <li>- rekonstrukce a modernizace budov,</li> <li>- vybavení učeben,</li> <li>- podpora aktivit škol a vzdělávacích programů a projektů</li> </ul> <p>3. Zachování, případně rozšíření portfolia poskytovaných terénních sociálních služeb (např. seniortaxi,...)</p> <p>4. Zachování činnosti, případně zlepšení nebo i rozšíření portfolia poskytovaných služeb obecní knihovny</p> <p>5. Zachování základní občanské vybavenosti – obchod, pohostinství, lékář,...</p> <p>6. Vznik nových pozemků pro výstavbu rodinných domů, včetně podpory jejich zasíťování</p> <p>7. Vybudování bytů pro mladé rodiny</p>	<p>1. Vybudování, rekonstrukce, modernizace a vybavení sportovišť (včetně jejich zázemí) a sportovních prvků, např.:</p> <ul style="list-style-type: none"> <li>- multifunkční hřiště,</li> <li>- fotbalové hřiště v Ostřetíně,</li> <li>- multifunkční hřiště ve Vysoké,</li> <li>- prodloužení povrchu cesty k multifunkčnímu hřišti ve Vysoké – využití pro inline, skateboard, apod.</li> </ul> <p>2. Rekonstrukce, modernizace a vybavení tělocvičny</p> <p>3. Vybudování sportovní haly</p> <p>4. Vybudování, rekonstrukce, oprava a doplnění dětských hřišť a herních prvků v Ostřetíně i ve Vysoké</p> <p>5. Rekonstrukce, opravy a údržba obecních budov a jejich vybavení:</p> <ul style="list-style-type: none"> <li>- obecní úřad,</li> <li>- obecní sál,</li> <li>- komunitní centrum,</li> <li>- budovy ZŠ a MŠ,</li> <li>- hasičská zbrojnice v Ostřetíně,</li> <li>- budova bývalé školy ve Vysoké</li> </ul> <p>6. Rekonstrukce hasičské zbrojnice ve Vysoké zahrnující i vybudování komunitního centra a obecních bytů</p> <p>7. Rekonstrukce a oprava autobusových zastávek</p> <p>8. Rekonstrukce a obnova hřbitovní zdi a márnice</p>	<p>1. Podpora činnosti stávajících spolků, případně vznik nových</p> <p>2. Organizace společenských, volnočasových, sportovních a jiných zájmových aktivit</p> <p>3. Organizace akce „Historická rekonstrukce bitvy u Ostřetína (1758)“</p> <p>4. Organizace akce „Sraz rodáků a přátel Ostřetína“</p> <p>5. Zlepšení informování občanů o konání akcí na vývěsních plochách, webu, prostřednictvím veřejného rozhlasu i mobilní aplikace</p> <p>6. Pořízení vybavení pro konání akcí (např. podium, stany, stánky, stoly, lavičky, ozvučení, přenosné atrakce pro děti, apod.)</p> <p>7. Podpora venkovské turistiky (např. naučné stezky, informační tabule, odpočívadla, propagační materiál, apod.)</p>	<p>1. Materiálně-technické vybavení jednotek SDH Ostřetín a SDH Vysoká u Holic</p> <p>2. Budování protipovodňových opatření v obci (např. rekonstrukce zatrubnění, poldr, retenční nádrž,...) včetně podpory půdoochranného hospodaření místní Zemědělské společnosti Ostřetín</p> <p>3. Modernizace a případné rozšiřování kamerového systému</p> <p>4. Zvýšení bezpečnosti chodců a cyklistů:</p> <ul style="list-style-type: none"> <li>- vybudování a oprava bezpečnostních prvků (úsekové měření, radary, retardéry, reflexní zařízení, výstražné značky,...),</li> <li>- vybudování přechodů pro chodce,</li> <li>- vybudování chodníků tam, kde ještě chybí,</li> <li>- vybudování cyklostezky Ostřetín – Horní Jelení,</li> <li>- vybudování veřejného osvětlení na cyklostezce Ostřetín – Holice</li> </ul>	<p>1. Rekonstrukce a obnova místních komunikací</p> <p>2. Nová výstavba, rekonstrukce a oprava mostků a lávek</p> <p>3. Rekonstrukce a oprava chodníků</p> <p>4. Budování, rekonstrukce a oprava cyklostezek a cyklotras včetně budování doprovodné infrastruktury (značení, odpočívadla, nabíjecí stanice, ...)</p> <p>5. Nová výstavba, rekonstrukce a oprava parkovacích ploch</p>	<p>1. Rekonstrukce a oprava dešťové kanalizace</p> <p>2. Rekonstrukce a obnova veřejného osvětlení</p> <p>3. Modernizace veřejného rozhlasu</p>	<p>1. Energetické úspory obecních budov – zateplování, výměna oken a dveří, stínící technika, systémy větrání, výměna zdroje vytápění a ohřevu TUV,...</p> <p>2. Výstavba FVE na obecních budovách včetně řešení případných přebyteků energie (např. baterie)</p> <p>3. Komunitní sdílení elektřiny</p> <p>4. Udržitelná a efektivní hospodaření s vodou – zachytávání srážkové vody na zalévání, využívání vyčištěné odpadní vody jako vody užitkové,...</p> <p>5. Rozšíření a modernizace sběrného dvora a kompostárny včetně pořízení nové techniky</p> <p>6. Monitoring území ohledně případných ekologických zátěží</p>	<p>1. Revitalizace veřejných prostranství včetně údržby a výsadby nové zeleně, umístění mobiliáře (lavičky, odpadkové koše,...), údržby stávajících a budování nových odpočinkových míst</p> <p>2. Pořízení techniky k údržbě veřejných prostranství a péči o zeleň</p> <p>3. Obnova krajiny – obnova polních, lesních cest, mezí či remízků,... v katastru Ostřetín a Vysoká u Holic</p> <p>4. Zadržování vody v krajině – adaptace na změnu klimatu v katastru Ostřetín a Vysoká u Holic</p> <p>5. Potřebná péče o vodní plochy – rekonstrukce a oprava hráze, odbahnění,...</p> <p>6. Revitalizace požární nádrže ve Vysoké</p> <p>7. Údržba drobných památek v Ostřetíně, Vysoké a v jejich blízkém okolí</p>

**Aktivity ostatních aktérů**

8. Samostatné aktivity mateřské a základní školy – podpora jejich činnosti:

- zlepšování kvality výuky na školách, rozvoj inkluzivního vzdělávání,
- podpora vzdělávacích projektů a programů zaměřených např. na rozvoj čtenářské a matematické gramotnosti, technických, přírodovědeckých a jazykových kompetencí, práce s moderními (digitálními) technologiemi a tělesné aktivity,...
- podpora volnočasových a zájmových aktivit pro děti a mládež (mimoškolních a volnočasových aktivit),
- podpora odborné přípravy a kvalifikačních kurzů pro pedagogické pracovníky

9. Samostatné aktivity podnikatelů, poskytovatelů služeb a neziskových organizací v obci. A to jak podporou jejich činnosti, tak i např. pomoc se zajištěním prostor pro jejich činnost

8. Samostatné aktivity místních spolků a občanů, a to jak podporou jejich činnosti, tak i např. zajištění prostor pro jejich činnost.

5. Samostatné aktivity jednotek SDH Ostřetín a Vysoká u Holic – podpora jejich činnosti

6. Půdochranné hospodaření místní Zemědělské společnosti Ostřetín (změna osevních postupů, budování mezí, průlehů, zelených pásů,...) a dalších menších zemědělských podniků hospodařících v katastru Ostřetín a Vysoká u Holic

4. Samostatné aktivity investorů optických sítí – podpora jejich činnosti

7. Individuální projekty vlastníků rodinných domů v oblasti energetických úspor (zateplování, výměna oken, výměna zdroje vytápění a ohřevu TUV,...)

8. Individuální projekty vlastníků rodinných domů v oblasti FVE na střeších a fasádách včetně řešení případných přebytků energie (např. baterie)

9. Komunitní sdílení elektřiny

10. Individuální projekty vlastníků rodinných domů v oblasti hospodaření s vodou (využití srážkové a odpadní vody v domácnosti i na zahradě)

11. Individuální projekty vlastníků rodinných domů v oblasti hospodaření s odpady (např. kompostování biologického odpadu)

## B.2. OPATŘENÍ A AKTIVITY

Návrhová část Programu rozvoje obce, konkrétně jednotlivé aktivity, představuje zásobník projektů obce na dobu několika let. Její konkrétní naplňování je ale závislé na měnících se podmínkách poskytovatelů dotací, na finančních podmínkách obce i na prioritách, které se mohou v průběhu let upravovat. **Program rozvoje obce nepředstavuje tedy konkrétní závazný plán realizace aktivit.**

### B.2.1. Strategický cíl 1 Vytvoření podmínek pro spokojený život v obci

#### Opatření 1.1 Vytvářet podmínky pro dostupnost veřejných služeb v obci

##### Popis výchozí situace:

Obec Ostřetín se chce stát místem pro spokojený a plnohodnotný život, proto je potřeba, aby byla i patřičně vybavena pro uspokojování základních i dalších potřeb svých obyvatel. Nedostatečnost nebo špatná dostupnost veřejných služeb způsobuje nespokojenost a následně odliv zejména mladých lidí z venkova do měst, což má obecně celorepublikovou platnost.

Dostupnost veřejných služeb by tedy měla zůstat minimálně taková jaká je v současnosti (MŠ, ZŠ, obecní knihovna, obchod, pohostinství, lékař, terénní sociální služby, veřejná doprava), případně by se měla zlepšit jejich kvalita. Zejména je potřeba se zaměřit na zvýšení atraktivity MŠ a ZŠ pro místní rodiny, případně i pro obyvatele z okolních obcí, tak aby byla naplněna jejich kapacita a nemusely být pro neekonomičnost zrušeny.

Pro zvýšení atraktivnosti obce pro mladé rodiny bylo také navrženo vytipování a vytvoření pozemků pro novou výstavbu rodinných domů a také budování nových obecních bytů.

Z provedeného dotazníkového šetření a z diskuse pracovní skupiny také vyplynulo, že je potřeba zlepšit komunikaci obecního úřadu vůči veřejnosti.

##### Aktivity naplňující opatření:

###### a) aktivity realizovatelné v rámci kompetencí obce

Číslo aktivity	Název aktivity	Gestor	Participant	Priorita
1.1.1	Zlepšení služeb obecního úřadu: - zveřejňování zápisů z jednání zastupitelstva na webu obce, - zlepšení přehlednosti webu a informací v mobilní aplikaci, - zřízení elektronické úřední desky	Obec Ostřetín	-	Vysoká
1.1.2	Zvýšení celkové atraktivity mateřské a základní školy: - rekonstrukce a modernizace budov, - vybavení učeben, - podpora aktivit škol a vzdělávacích programů a projektů	Obec Ostřetín	Mateřská a základní škola Ostřetín	Vysoká
1.1.3	Zachování, případně rozšíření portfolia poskytovaných terénních sociálních služeb	Obec Ostřetín	Poskytovatelé sociálních služeb	Nízká

<b>1.1.4</b>	Zachování činnosti, případně zlepšení nebo i rozšíření portfolia poskytovaných služeb obecní knihovny	Obec Ostřetín	Obecní knihovna	Nízká
<b>1.1.5</b>	Zachování základní občanské vybavenosti – obchod, pohostinství, lékař,...	Obec Ostřetín	Podnikatelé, lékaři	Nízká
<b>1.1.6</b>	Vznik nových pozemků pro výstavbu rodinných domů, včetně podpory jejich zasíťování	Obec Ostřetín	Majitelé pozemků	Střední
<b>1.1.7</b>	Vybudování bytů pro mladé rodiny	Obec Ostřetín		Střední

Tabulka 9 Aktivity v rámci opatření 1.1

#### **b) ostatní podporované aktivity**

- Samostatné aktivity mateřské a základní školy – podpora jejich činnosti:
  - zlepšování kvality výuky na školách, rozvoj inkluzivního vzdělávání,
  - podpora vzdělávacích projektů a programů zaměřených např. na rozvoj čtenářské a matematické gramotnosti, technických, přírodovědeckých a jazykových kompetencí, práce s moderními (digitálními) technologiemi a tělesné aktivity,...
  - podpora volnočasových a zájmových aktivit pro děti a mládež (mimoškolních a volnočasových aktivit),
  - podpora odborné přípravy a kvalifikačních kurzů pro pedagogické pracovníky
- Samostatné aktivity podnikatelů, poskytovatelů služeb a neziskových organizací v obci. A to jak podporou jejich činnosti, tak i např. pomoc se zajištěním prostor pro jejich činnost

### **Opatření 1.2 Budovat nové prvky či rozšiřovat síť stávající občanské vybavenosti**

#### **Popis výchozí situace:**

Z hlediska občanské vybavenosti je obec Ostřetín vybavena přiměřeně své velikosti: obecní úřad, obecní sál, komunitní centrum, mateřská a základní škola, tělocvična, sportoviště, dětská hřiště, autobusové zastávky, kostel a hřbitov. Problém je ale spíše s životností jednotlivých prvků občanské vybavenosti, které v současné době spíše dožívají a bez nutného zásahu je už během pár let nebude možné používat. Jde zejména o budovy obecního úřadu, obecního sálu v Ostřetíně nebo budovu bývalé školy ve Vysoké. Jediné, co v obci chybí je zařízení typu sportovní haly.

Nadto je plánována rekonstrukce hasičské zbrojnice ve Vysoké, jejímž cílem není pouze zlepšit podmínky pro provoz jednotky SDH Vysoká u Holic, ale i vybudovat komunitní centrum pro místní část Vysoká a obecní byty pro mladé rodiny.

**Aktivity naplňující opatření:**

**a) aktivity realizovatelné v rámci kompetencí obce**

Číslo aktivity	Název aktivity	Gestor	Participant	Priorita
1.2.1	Vybudování, rekonstrukce, modernizace a vybavení sportovišť (včetně jejich zázemí) a sportovních prvků, např.: - multifunkční hřiště, - fotbalové hřiště v Ostřetíně, - multifunkční hřiště ve Vysoké, - prodloužení povrchu cesty k multifunkčnímu hřišti ve Vysoké – využití pro inline, skateboard, apod.	Obec Ostřetín	-	Střední
1.2.2	Rekonstrukce, modernizace a vybavení tělocvičny	Obec Ostřetín	-	Nízká
1.2.3	Vybudování sportovní haly	Obec Ostřetín	-	Nízká
1.2.4	Vybudování, rekonstrukce, oprava a doplnění dětských hřišť a herních prvků v Ostřetíně i ve Vysoké	Obec Ostřetín	-	Střední
1.2.5	Rekonstrukce, opravy a údržba obecních budov a jejich vybavení: - obecní úřad, - obecní sál, - komunitní centrum, - budovy ZŠ a MŠ, - hasičská zbrojnice v Ostřetíně, - budova bývalé školy ve Vysoké	Obec Ostřetín	-	Vysoká
1.2.6	Rekonstrukce hasičské zbrojnice ve Vysoké zahrnující i vybudování komunitního centra a obecních bytů	Obec Ostřetín	-	Vysoká
1.2.7	Rekonstrukce a oprava autobusových zastávek	Obec Ostřetín	-	Střední
1.2.8	Rekonstrukce a obnova hřbitovní zdi a márnice	Obec Ostřetín	-	Nízká

Tabulka 10 Aktivity realizované v rámci opatření 1.2

**b) ostatní podporované aktivity**

- Nebyly identifikovány

### **Opatření 1.3 Vytvářet podmínky pro trávení volného času v obci a posilování sounáležitosti obyvatel obce**

#### **Popis výchozí situace:**

Ke spokojenému životu obyvatel, ale nestačí „pouze“ vybudovat síť občanské vybavenosti. Naopak je zapotřebí soužití občanů podpořit kulturními, společenskými a sportovními aktivitami.

Je zjevné, že v obci této velikosti není možné vytvořit takovou nabídku, která bude vyhovovat úplně všem. Proto je třeba se zaměřit na ty aktivity, u nichž je výrazný předpoklad využívanosti ze strany obyvatel obce, tj. minimálně zachovat stávající sportovní, kulturně-společenské aktivity, které již obec nebo místní spolky pro obyvatele pořádají. Pouze je zapotřebí zlepšit informovanost o konání těchto akcí.

Součástí tohoto opatření je i organizace věhlasné akce „Historická rekonstrukce bitvy u Ostřetína (1758)“, která přiláká vždy návštěvníky z celé ČR. Tato akce se koná jedenkrát za 5 let, tedy ve sledovaném období se bude konat v červnu 2028.

Z pohledu posilování komunitního života a sounáležitosti obyvatel obce je důležité pokračovat v tradici, a i nadále organizovat Sraz rodáků a přátel Ostřetína.

Pro místní obyvatele, ale i pro návštěvníky obce je dobré budovat a udržovat v dobrém stavu naučné stezky, informační tabule, odpočívadla, ...

#### **Aktivity naplňující opatření:**

##### **a) aktivity realizovatelné v rámci kompetencí obce**

<b>Číslo aktivity</b>	<b>Název aktivity</b>	<b>Gestor</b>	<b>Participant</b>	<b>Priorita</b>
<b>1.3.1</b>	Podpora činnosti stávajících spolků, případně vznik nových	Obec Ostřetín	Spolky, aktivní občané	Střední
<b>1.3.2</b>	Organizace společenských, volnočasových, sportovních a jiných zájmových aktivit v obci	Obec Ostřetín	Spolky, aktivní občané	Vysoká
<b>1.3.3</b>	Organizace akce „Historická rekonstrukce bitvy u Ostřetína (1758)“	Obec Ostřetín	Obec Horní Ředice, DSO, Pardubický kraj	Vysoká
<b>1.3.4</b>	Organizace akce „Sraz rodáků a přátel Ostřetína“	Obec Ostřetín	Spolky, aktivní občané	Vysoká
<b>1.3.5</b>	Zlepšení informování občanů o konání akcí na vývěsních plochách, webu, prostřednictvím veřejného rozhlasu i mobilní aplikace	Obec Ostřetín	-	Vysoká
<b>1.3.6</b>	Pořízení vybavení pro konání akcí (např. lavičky, stoly, ozvučení, přenosné atrakce pro děti, ...).	Obec Ostřetín	-	Nízká
<b>1.3.6</b>	Podpora venkovské turistiky (např. naučné stezky, informační tabule, odpočívadla, propagační materiál, apod.)	Obec Ostřetín	-	Nízká

Tabulka 11 Aktivity realizované v rámci opatření 1.3

**b) ostatní podporované aktivity**

- Samostatné aktivity místních spolků a občanů, a to jak podporou jejich činnosti, tak i např. zajištění prostor pro jejich činnost

**B.2.2. Strategický cíl 2 Rozvoj obce s ohledem na bezpečnost obyvatel, zásady udržitelného rozvoje a ochranu životního prostředí**

**Opatření 2.1 Zajišťovat bezpečnost občanů**

**Popis výchozí situace:**

Z pohledu kriminality je obec Ostřetín bezpečnou obcí, přesto z preventivních důvodů jsou na některých veřejných prostranstvích instalovány kamery.

Důležitá je také požární ochrana a neustálé doplňování materiálně-technického vybavení a zajištění kvalitního zázemí dvou sborů dobrovolných hasičů, tak aby jednotky byly akceschopné.

Dalším důležitým tématem jsou protipovodňová opatření, kam musí být z důvodu výskytu bleskových povodní zahrnuto kromě aktivit samotné obce Ostřetín (rekonstrukce zatrubnění, poldr, retenční nádrž, ...) i půdoochranné hospodaření místní Zemědělské společnosti Ostřetín spočívající např. ve změně osevních postupů, budování mezí, průlehub, zelených pásů, ...

To hlavní, co je třeba z pohledu bezpečnosti řešit, je bezpečnost silničního provozu. Obcí (oběma místními částmi) prochází silnice I. třídy I/35, kterou dle sčítání dopravy v roce 2020 projíždělo 12 974 vozidel denně. Po vybudování D35 se intenzita na této komunikaci sice snížila, přesto zůstává vysoká stejně jako na přípojných silnicích II. a III. třídy (odhadem 2–3 tis. vozidel denně). Z tohoto důvodu je jednoznačně dbát na dodržování rychlosti automobilů po obci (měření rychlosti) a budování dalších bezpečnostních prvků. Dále je potřeba oddělit chodce a cyklisty od automobilové dopravy, tj. budovat chodníky a cyklostezky.

**Aktivity naplňující opatření:**

**a) aktivity realizovatelné v rámci kompetencí obce**

Číslo aktivity	Název aktivity	Gestor	Participant	Priorita
2.1.1	Materiálně-technické vybavení jednotek SDH Ostřetín a SDH Vysoká u Holic	Obec Ostřetín	SDH Ostřetín, SDH Vysoká u Holic, Pardubický kraj	Nízká
2.1.2	Budování protipovodňových opatření v obci (např. rekonstrukce zatrubnění, poldr, retenční nádrž, ...) včetně podpory půdoochranného hospodaření místní Zemědělské společnosti Ostřetín	Obec Ostřetín	Zemědělská společnost Ostřetín	Střední
2.1.3	Modernizace a případné rozšiřování kamerového systému	Obec Ostřetín	-	Nízká

<b>2.1.4</b>	Zvýšení bezpečnosti chodců a cyklistů: <ul style="list-style-type: none"> <li>- vybudování a oprava bezpečnostních prvků (úsekové měření, radary, retardéry, reflexní zařízení, výstražné značky, ...),</li> <li>- vybudování přechodů pro chodce,</li> <li>- vybudování chodníků tam, kde ještě chybí,</li> <li>- vybudování cyklostezky Ostřetín – Horní Jelení,</li> <li>- vybudování veřejného osvětlení na cyklostezce Ostřetín – Holice</li> </ul>	Obec Ostřetín	DSO, Holice, Horní Jelení, vlastníci pozemků	Vysoká
--------------	----------------------------------------------------------------------------------------------------------------------------------------------------------------------------------------------------------------------------------------------------------------------------------------------------------------------------------------------------------------------------------------------------------------------------------------------------------	---------------	----------------------------------------------	--------

Tabulka 12 Aktivity realizované v rámci opatření 2.1

#### b) ostatní podporované aktivity

- Samostatné aktivity jednotek SDH Ostřetín a Vysoká u Holic – podpora jejich činnosti
- Půdoochranné hospodaření místní Zemědělské společnosti Ostřetín (změna osevních postupů, budování mezí, průlehub, zelených pásů, ...) a dalších menších zemědělských podniků hospodařících v katastru Ostřetín a Vysoká u Holic

### **Opatření 2.2 Zkvalitňovat dopravní infrastrukturu v obci včetně souvisejících prostorů**

#### **Popis výchozí situace:**

Předmětem tohoto opatření je dopravní infrastruktura a vše, co s ní souvisí. Jedná se především o místní komunikace na území obce a také o chodníky přináležející k těmto komunikacím, mostky, lávky a parkovací plochy. Cílem je udržet tyto prostory ve stavu, který odpovídá standardům pro provoz na komunikacích a normám z hlediska bezpečnosti všech účastníků dopravy, zejména pak pěších.

V případě parkovacích ploch je potřeba řešit jejich rozšíření, a to zejména u objektů občanské vybavenosti, kde se v jednu chvíli sjede větší počet obyvatel, jako je obecní sál, komunitní centrum, sportoviště, apod.

Nelze také opomenout cyklo dopravu, která zaznamenává v poslední době výrazný vzestup a je řešena a podporována na celostátní úrovni. Toto opatření je ale zaměřeno spíše na udržení cyklostezek a cyklotras v dobrém stavu a budování jejich doprovodné infrastruktury (značení, odpočívadla, nabíjecí stanice, ...).

#### **Aktivity naplňující opatření:**

##### **a) aktivity realizovatelné v rámci kompetencí obce**

Číslo aktivity	Název aktivity	Gestor	Participant	Priorita
2.2.1	Rekonstrukce a obnova místních komunikací	Obec Ostřetín	-	Vysoká
2.2.2	Nová výstavba, rekonstrukce a oprava mostků a lávek	Obec Ostřetín	-	Střední

<b>2.2.3</b>	Rekonstrukce a oprava chodníků	Obec Ostřetín	-	Vysoká
<b>2.2.4</b>	Budování, rekonstrukce a oprava cyklostezek a cyklotras včetně budování doprovodné infrastruktury (značení, odpočívadla, nabíjecí stanice, ...)	Obec Ostřetín	DSO, obce ležící na trase cyklostezek a cyklotras, vlastníci pozemků	Vysoká
<b>2.2.5</b>	Nová výstavba, rekonstrukce a oprava parkovacích ploch	Obec Ostřetín	Majitelé pozemků	Vysoká

Tabulka 13 Aktivity realizované v rámci opatření 2.2

**b) ostatní podporované aktivity**

- Nebyly identifikovány

**Opatření 2.3 Zkvalitňovat technickou infrastrukturu v obci**

**Popis výchozí situace:**

Toto opatření obecně reaguje na standardní potřeby obcí, a především na legislativní požadavky související s provozem technické infrastruktury v obcích. V případě obce Ostřetín se jedná o rekonstrukci a opravu dešťové kanalizace, veřejného osvětlení, veřejného rozhlasu nebo zlepšení pokrytí internetem – optické sítě.

Zbýlá technická infrastruktura je v dobrém stavu.

**Aktivity naplňující opatření:**

**a) aktivity realizovatelné v rámci kompetencí obce**

Číslo aktivity	Název aktivity	Gestor	Participant	Priorita
<b>2.3.1</b>	Rekonstrukce a oprava dešťové kanalizace	Obec Ostřetín	-	Nízká
<b>2.3.2</b>	Rekonstrukce a obnova veřejného osvětlení	Obec Ostřetín	-	Vysoká
<b>2.3.3</b>	Modernizace veřejného rozhlasu	Obec Ostřetín	-	Střední

Tabulka 14 Aktivity realizované v rámci opatření 2.3

**b) ostatní podporované aktivity**

- Samostatné aktivity investorů optických sítí – podpora jejich činnosti

**Opatření 2.4 Udržitelně nakládat s přírodními zdroji a zkvalitňovat hospodaření s odpady**

**Popis výchozí situace:**

Mezi potřebné aktivity je možné zahrnout stavební a technické úpravy vedoucí k úspoře energií, jako je zateplení budov, výměna otvorových výplní, použití ekologických zdrojů vytápění a ohřevu TUV. Určitě sem patří i alternativní zdroje energie (např. tepelná čerpadla, fotovoltaické elektrárny na

střechách budov, apod.). Tím vším dojde na území obce k lokálnímu snížení emisních a imisních limitů a tím i ke zlepšení stavu životního prostředí. Je možné uvažovat i o komunitním sdílení elektřiny.

Dále se nesmí zapomenout na udržitelné a efektivní hospodaření s vodou, kterým se sníží množství odebrané pitné vody z povrchových a podzemních zdrojů (zachytávání srážkové vody na zalévání zahrady, akumulace srážkové vody pro splachování WC a zálivku, využívání vyčištěné odpadní vody jako vody užitkové).

Odpadové hospodářství je jedním ze stěžejních bodů, který se neustále vyvíjí a který obec stále řeší. Jedná se o rozšíření a zkvalitnění vybavení sběrného dvora a kompostárny.

V rámci tohoto opatření je myšleno i monitoring území obce ohledně případných ekologických zátěží.

### Aktivity naplňující opatření:

#### a) aktivity realizovatelné v rámci kompetencí obce

Číslo aktivity	Název aktivity	Gestor	Participant	Priorita
2.4.1	Energetické úspory obecních budov – zateplování, výměna oken a dveří, stínící technika, systémy větrání, výměna zdroje vytápění a ohřevu TUV, ...	Obec Ostřetín	-	Střední
2.4.2	Výstavba FVE na obecních budovách včetně řešení případných přebytků energie (např. baterie)	Obec Ostřetín	-	Střední
2.4.3	Komunitní sdílení elektřiny	Obec Ostřetín	Občané obce, podnikatelé	Nízká
2.4.4	Udržitelné a efektivní hospodaření s vodou – zachytávání srážkové vody na zalévání, využívání vyčištěné odpadní vody jako vody užitkové, ...	Obec Ostřetín	Vlastníci pozemků	Nízká
2.4.5	Rozšíření a modernizace sběrného dvora a kompostárny včetně pořízení nové techniky	Obec Ostřetín	-	Vysoká
2.4.6	Monitoring území ohledně případných ekologických zátěží	Obec Ostřetín	-	Nízká

Tabulka 15 Aktivity realizované v rámci opatření 2.4

#### b) ostatní podporované aktivity

- Individuální projekty vlastníků rodinných domů v oblasti energetických úspor (zateplování, výměna oken, výměna zdroje vytápění a ohřevu TUV, ...)
- Individuální projekty vlastníků rodinných domů v oblasti FVE na střechách a fasádách včetně řešení případných přebytků energie (např. baterie)
- Komunitní sdílení elektřiny
- Individuální projekty vlastníků rodinných domů v oblasti hospodaření s vodou (využití srážkové a odpadní vody v domácnosti i na zahradě)
- Individuální projekty vlastníků rodinných domů v oblasti hospodaření s odpady (např. kompostování biologického odpadu)

## **Opatření 2.5 Pečovat o krajinu a její přírodní i kulturní prvky**

### **Popis výchozí situace:**

V souvislosti s předchozím opatřením obec Ostřetín pečuje o krajinu a životní prostředí. V obci již probíhají standardizované procesy, které se týkají údržby veřejných prostranství, obecní zeleně a dalších prvků, které zpříjemňují občanům obce život a zároveň udržují ráz kulturní přeměněné krajiny v udržitelných mezích. V rámci tohoto opatření je tak dále vhodné prohlubovat péči o obecní zeleň, ale také o prvky, které v rámci veřejných prostranství k obci neodmyslitelně patří.

### **Aktivity naplňující opatření:**

#### **a) aktivity realizovatelné v rámci kompetencí obce**

<b>Číslo aktivity</b>	<b>Název aktivity</b>	<b>Gestor</b>	<b>Participant</b>	<b>Priorita</b>
<b>2.5.1</b>	Revitalizace veřejných prostranství včetně údržby a výsadby nové zeleně, umístění mobiliáře (lavičky, odpadkové koše,...), údržby stávajících a budování nových odpočinkových míst	Obec Ostřetín	-	Vysoká
<b>2.5.2</b>	Pořízení techniky k údržbě veřejných prostranství a péči o zeleň	Obec Ostřetín	-	Vysoká
<b>2.5.3</b>	Obnova krajiny – obnova polních, lesních cest, mezí či remízků, ... v katastru Ostřetín a Vysoká u Holic	Obec Ostřetín	-	Nízká
<b>2.5.4</b>	Zadržování vody v krajině – adaptace na změnu klimatu v katastru Ostřetín a Vysoká u Holic	Obec Ostřetín	-	Střední
<b>2.5.5</b>	Potřebná péče o vodní plochy – rekonstrukce a oprava hráze, odbahnění,...	Obec Ostřetín	-	Střední
<b>2.5.6</b>	Revitalizace požární nádrže ve Vysoké	Obec Ostřetín	-	Vysoká
<b>2.5.7</b>	Údržba drobných památek v Ostřetíně, Vysoké a v jejich blízkém okolí	Obec Ostřetín	-	Nízká

Tabulka 16 Aktivity realizované v rámci aktivity 2.5

#### **b) ostatní podporované aktivity**

- Nebyly identifikovány

### **B.3. PODPORA REALIZACE PROGRAMU**

Program rozvoje obce Ostřetín na období 2025–2031 obsahuje plánované rozvojové aktivity známé v době jeho tvorby. S připravovanými záměry je seznámeno zastupitelstvo obce, jehož schválení tento dokument podléhá.

Garantem Programu rozvoje obce je starosta obce, který ponese odpovědnost za realizaci uvedených rozvojových záměrů, provádění revizí a aktualizace programu.

Revizi plnění aktivit a aktualizace dokumentu provede zastupitelstvo obce jednou ročně. Případný nesoulad časového i věcného vymezení záměrů uvedených v tomto dokumentu a v budoucnu vzniklých skutečností vyvolávajících tento stav zastupitelstvo obce prokonzultuje a v případě potřeby navrhne a přijme nápravná opatření.

Představitelé obce budou povinni se průběžně zabývat rozvojovými podněty ze strany občanů, přičemž souhlasná stanoviska zahrnou do změn Programu rozvoje obce.

Aktualizace zastupitelstvo obce schválí nejpozději do 31. 3. příslušného roku.

Dokument bude využíván jako jeden ze základních podkladů při tvorbě každoročního rozpočtu obce, rozpočtových výhledů i dlouholetých finančních plánů.

Program rozvoje obce bude dostupný na webových stránkách obce Ostřetín nebo v písemné podobě k nahlédnutí v úředních hodinách na Obecním úřadě Ostřetín.

## SEZNAM TABULEK

Tabulka 1 Struktura pozemků podle druhu k 31.12.2023, zdroj: ČSÚ .....	4
Tabulka 2 Počet obyvatel, zdroj: ČSÚ .....	8
Tabulka 3 Věkové složení obyvatel, zdroj: ČSÚ .....	9
Tabulka 4 Počty autobusových spojů, zdroj: www.idos.cz .....	13
Tabulka 5 Rozpočet 2019–2023 v tis. Kč, zdroj www.czso.cz .....	20
Tabulka 6 Informační zdroje v obci Ostřetín, zdroj: vlastní .....	22
Tabulka 7 Třídění odpadů občany, zdroj: vlastní .....	23
Tabulka 8 SWOT analýza obce .....	30
Tabulka 9 Aktivity v rámci opatření 1.1 .....	35
Tabulka 10 Aktivity realizované v rámci opatření 1.2 .....	36
Tabulka 11 Aktivity realizované v rámci opatření 1.3 .....	37
Tabulka 12 Aktivity realizované v rámci opatření 2.1 .....	39
Tabulka 13 Aktivity realizované v rámci opatření 2.2 .....	40
Tabulka 14 Aktivity realizované v rámci opatření 2.3 .....	40
Tabulka 15 Aktivity realizované v rámci opatření 2.4 .....	41
Tabulka 16 Aktivity realizované v rámci aktivity 2.5 .....	42

## SEZNAM GRAFŮ

Graf 1 Struktura pozemků podle druhu k 31.12.2023, zdroj ČSÚ .....	4
Graf 2 Počet obyvatel, zdroj: ČSÚ .....	8
Graf 3 Věkové složení obyvatel, zdroj: ČSÚ .....	9
Graf 4 Rozpočet obce, skutečnost v tis. Kč, zdroj: ČSÚ .....	19
Graf 5 V obci žiji, zdroj: vlastní .....	21
Graf 6 Spokojenost se staveb oblasti životní prostředí, zdroj: vlastní .....	23
Graf 7 Považujete obecní aktivity směřované na rozšíření výstavby rodinných domů za dostačující ?, zdroj: vlastní .....	24
Graf 8 Jste spokojen/a s řešením následujících oblastí?, zdroj: vlastní .....	25
Graf 9 Život v obci, zdroj: vlastní .....	26
Graf 10 Návrh oblastí pro investice obce, zdroj: vlastní .....	28
Graf 11 Balanční kruh obce, zdroj: vlastní .....	29