



PROGRAM ROZVOJE OBCE OSTŘETÍN



na období let 2018 až 2024

schválen zastupitelstvem obce dne

Úvod

Program rozvoje obce (dále PRO) je základním plánovacím dokumentem obce, který je zakotven v platném zákoně č. 128/2000 Sb., o obcích. Jedná se o hlavní nástroj řízení rozvoje obce. Na základě poznání situace v obci, názorů a potřeb občanů, podnikatelů, zájmových organizací a dalších subjektů v obci formuluje představy o budoucnosti obce, spolu s činnostmi vedoucími k naplnění dohodnutých představ.

Program rozvoje obce

- zachycuje hlavní problémy a předpoklady rozvoje obce a formuluje možná řešení – umožňuje tak komplexní přístup k řešení problémů a podporuje efektivní využívání finančních a personálních kapacit obce i celkového potenciálu obce;
- je podkladem pro rozhodování orgánů obce v rozvojových záležitostech;
- podporuje spolupráci různorodých subjektů v obci tak, aby byl využit potenciál lidí i organizací působících v obci;
- zvyšuje šance získat finanční prostředky z vnějších zdrojů (z veřejných dotací, ze soukromého sektoru)
- je podkladem pro cílený a zdůvodněný územní rozvoj aktivit.

Program rozvoje obce Ostřetín byl postupně vytvářen na podkladě jednotlivých akčních plánů obce z předešlých let. Jeho tvorba započala v roce 2018. Na jeho tvorbě se podíleli zejména členové zastupitelstva obce i občané. Byl vytvořen společný tým, který se aktivně podílel na jeho vzniku.

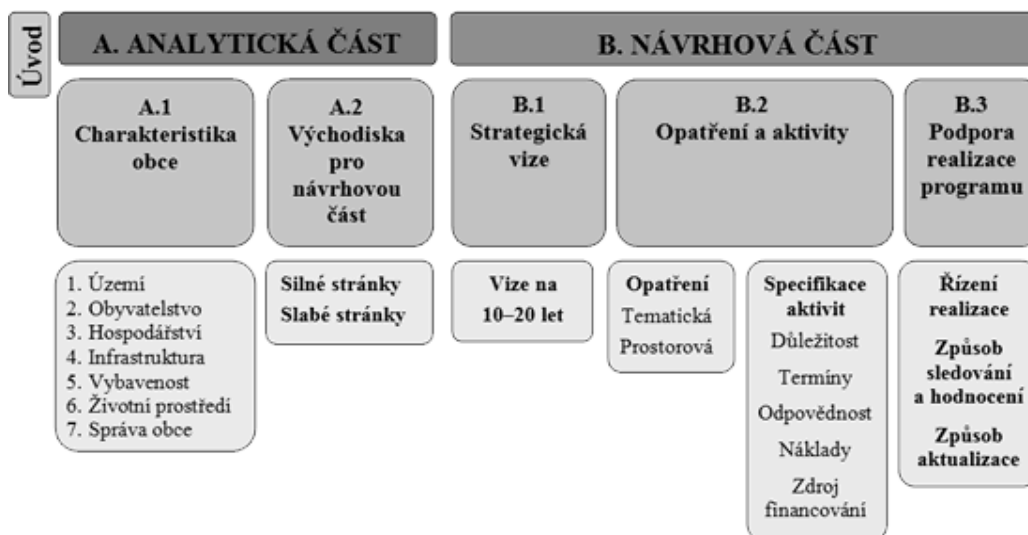
Do zpracování PRO byla významně zapojena veřejnost. Obyvatelé obce v anonymním dotazníkovém šetření vyjádřili své názory na různé oblasti života v obci. Výsledky byly pečlivě vyhodnoceny a využity jako podklad pro další zpracování. Dne prostřednictvím zasedání zastupitelstva obce byl "Program rozvoje obce Ostřetín" schválen. Strategická vize dokumentu je zpracována na období 2018–2024. Programové cíle a opatření v tomto dokumentu jsou zpracovány na období 2018–2024.

PRO je také dokumentem zpracovávaným za účelem dlouhodobého plánování ekonomického a sociálního rozvoje obce. V rámci strategického plánování byly analyzovány současné problémy obce a navržena opatření k jejich řešení. Plán se týká různých oblastí života v obci, např. bydlení, infrastruktury, dopravní obslužnosti, místní ekonomiky a podnikání, životního prostředí a zemědělství, kulturního a společenského života v obci, podpory turismu a rekreace.

Cílem zpracovatelského týmu bylo zapojit v co největší míře do plánování obce i občany a další subjekty působící v obci. Z těchto důvodů byla veřejnost průběžně informována a očekávalo se i aktivní zapojení obyvatel do strategického plánování. V rámci procesu plánování byly využity připomínky a návrhy občanů z veřejných jednání zastupitelstva a některé z nich byly do dokumentu zpracovány.

Obsah

A.	ANALYTICKÁ ČÁST.....	4
A.1	Charakteristika obce.....	4
1.	Území.....	4
2.	Obyvatelstvo.....	5
3.	Hospodářství.....	10
4.	Infrastruktura	13
5.	Vybavenost obce	15
6.	Životní prostředí	23
7.	Správa obce	24
A.2	Východiska pro návrhovou část.....	26
B.	NÁVRHOVÁ ČÁST	30
B.1	Strategická vize.....	31
B.2	Cíle, opatření a aktivity.....	31
B.3	Podpora realizace programu.....	32



A. ANALYTICKÁ ČÁST

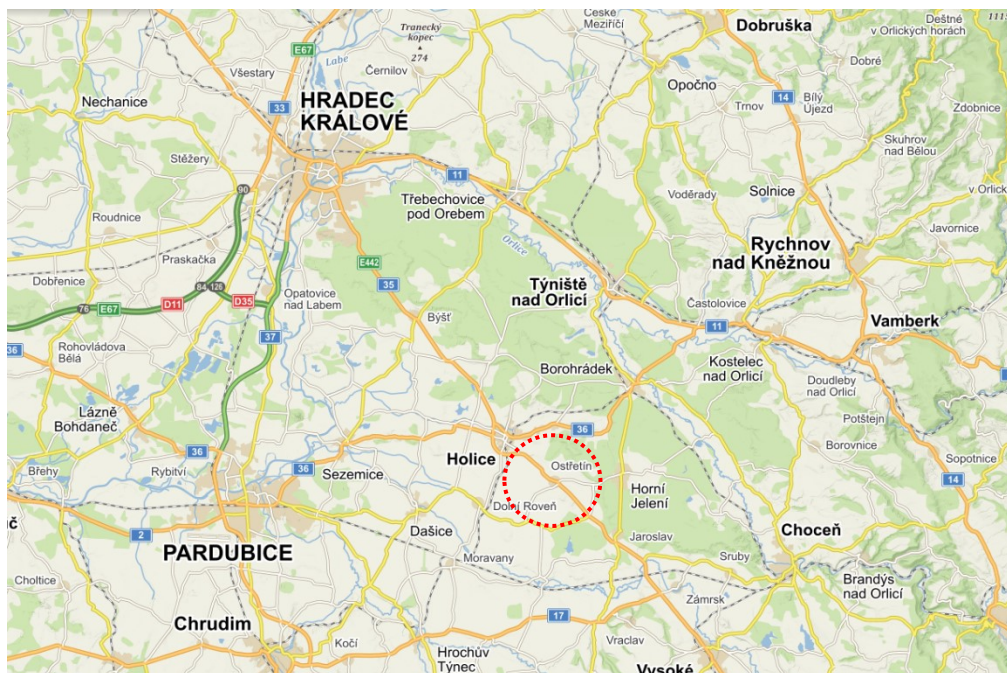
A.1 Charakteristika obce

1. Území

Poloha

Obec Ostřetín se nachází ve Východolabské tabuli přibližně 22 km východně od krajského města Pardubice a 4 km jihovýchodně od města Holice. Skládá se ze dvou místních částí – Ostřetína a Vysoké u Holic, jimiž prochází silnice I/35.

Obr. č. 1: Mapa okresu – obec Ostřetín



Zdroj: mapy.cz, zpracování vlastní

Datum vzniku obce Ostřetín není historicky zcela vyjasněn, existuje více názorů.

Starší historiografie reprezentovaná historiky Pubičkou a polským Dlugoszem (Cromerius) se domnívala, že obec Ostřetín je zmiňována již v letech 1139, tehdy po jménem Hostín. Vycházeli ze zmínky o výpravě českého knížete Soběslava do Polska, při které zavítal na svůj hrad Chvojno a nechal obnovit poblíž ležící opuštěný hradec Hostín. Proto se oba domnívali, vzhledem ke skutečné blízkosti obce Vysoké Chvojno, že dnešní Ostřetín získal jméno podle Týna pod Hostínem a vznikl před koncem 12. století.

Pravděpodobnější verze vzniku obce je spojená s kolonizací ve 13. a 14. století, kdy proběhlo osidlování rozsáhlého lesního komplexu nazvaného Les Království, který sahal od Albrechtic nad Orlicí až po řeku Loučnou. Tak vznikla osada Tizmandorf (Ticzmanni villa), pojmenována zřejmě po svém zakladateli (lokátorovi), který se obvykle stal rychtářem. Podle názvu by se mohlo usuzovat na veskrze německou národnost místních obyvatel, ale pozdější záznamy ukazují, že tomu tak nebylo. Ve velké míře se totiž vyskytují české místní názvy. Za příklad mohou sloužit pustiny Jiráskova, Kadeřákovská a klučenina v Hradcích uvedené v urbáři založeném roku 1494. Dále také drtivá převaha českých jmen v urbáři z roku 1588, kdy ze 41 osedlých můžeme jen u Matěje a Jakuba Pfilý a Jiříka Petrleho usuzovat na jiný než český původ.

Ostřetín je zmiňován také v souvislosti s bojem mezi Fridrichem Sličným rakouským a Jindřichem Korutanským v roce 1308. Švábové najatí Fridrichem táhli od Chrudimi k Vysokému Mýtu a český lid, který se shromáždil u Ostřetína pod vedením Ctibora z Uherska, je porazil na řece Loučné mezi Turovem a Opočnem.

Přehled rychtářů, představených a starostů obce od počátku 18. století:

- 1816–1846 rychtář Jakub Petrle (č.p.40)
- 1846–1850 rychtář Matěj Vlasák (č.p. 3.)
- 1850–1863 obecní představený František Nečesaný (č.p. 43)
- 1863–1869 obecní představený Matěj Vlasák (č.p.3, syn bývalého rychtáře)
- 1869–1874 starosta Josef Kolář (č.p. 54)
- 1874–1880 starosta Josef Petrle (č.p.40)
- 1880–1882 starosta František Žižka
- (v září 1882 umírá, do konce období zvolen František Horčička č.p.41)
- 1883–1900 Josef Teplý (č.p. 83)
- 1900–1904 František Nečesaný (č.p. 43)
- 1904–1910 František Vlasák (č.p. 34)
- 1910–1913 František Bačina (č.p. 3)
- 1913–1919 František Prokeš (č.p. 30)

2. Obyvatelstvo

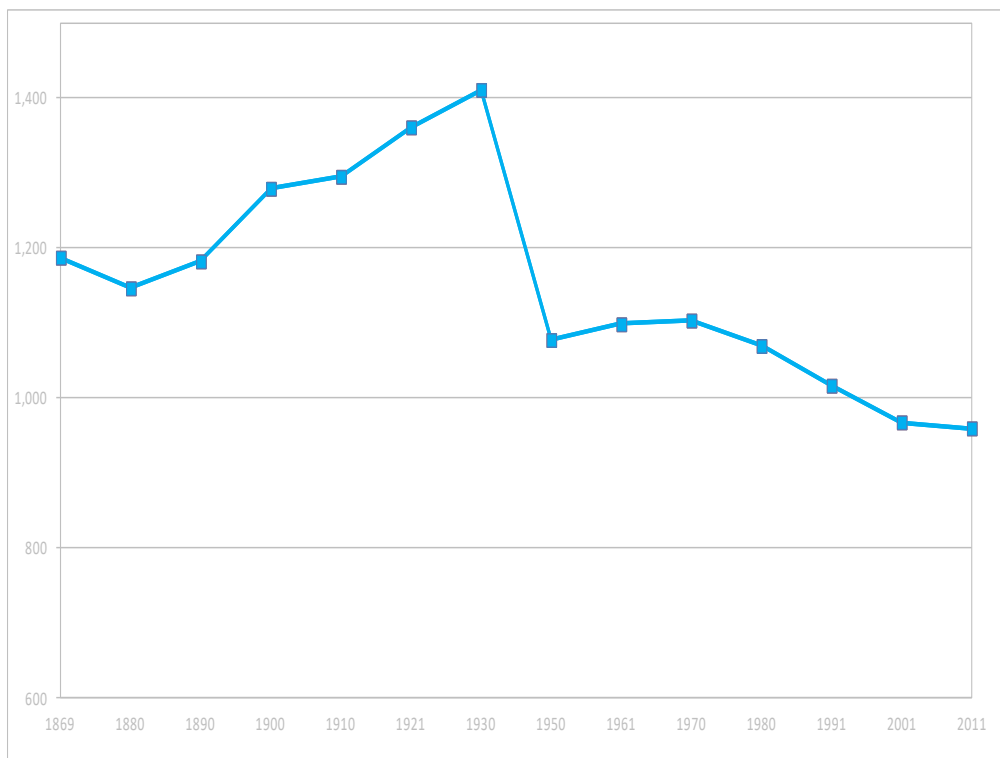
2.1. Demografická situace

2.1.1. Historický vývoj počtu obyvatel

Tab. č. 1: Historický vývoj počtu obyvatel obce

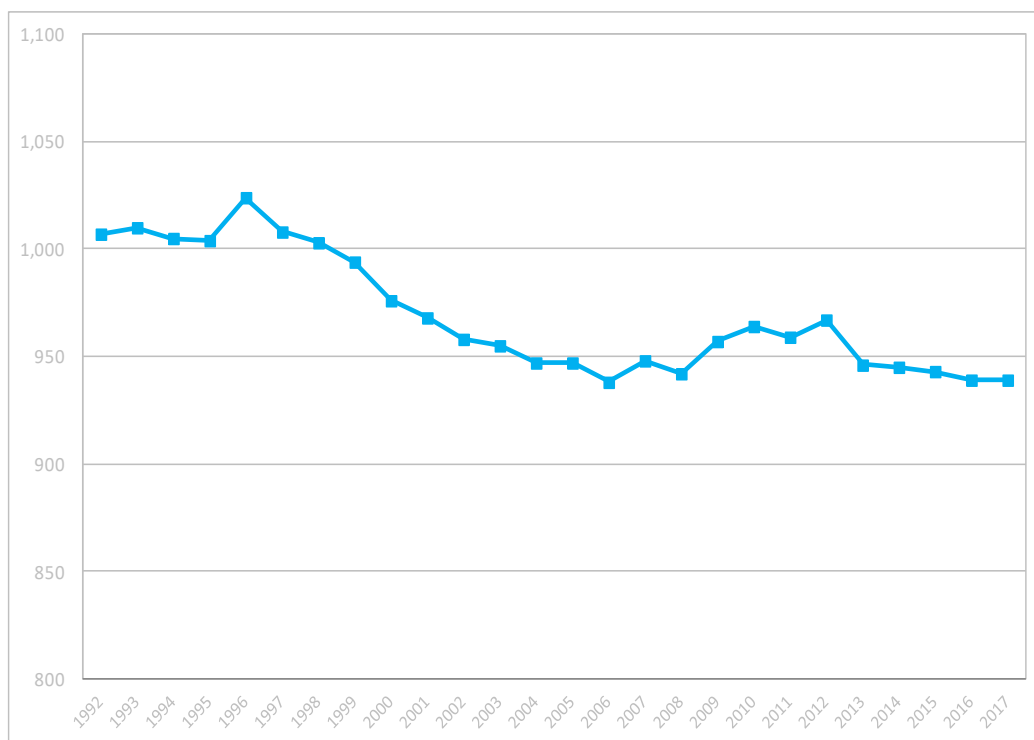
Rok	Počet obyvatelstva k 31.12.	Živě narození	Přistěhovalí	Vystěhovalí
2007	948	14	19	12
2017	939	6	25	26

Zdroj: data obecní úřad, zpracování vlastní

Graf č. 1 Historický vývoj počtu obyvatel obce

Zdroj: data ČSÚ

V historickém vývoji je patrný úbytek obyvatelstva v období 2. světové války, který se již poté nepodařilo vyrovnat a od 70. let minulého století počet obyvatel obce převážně klesá.

Graf č. 2: Vývoj počtu obyvatel obce v letech 1992–2017

Zdroj: data ČSÚ

Znázornění vývoje počtu obyvatel za poslední čtvrtstoletí ukazuje, že počet obyvatel obce ubývá.

Tab. č. 2: Vývoj počtu obyvatel 2007–2017 v porovnání obec, ORP, kraj, ČR

ROK	2007	2008	2009	2010	2011	2012	2013	2014	2015	2016	2017
ČR	10381130	10467542	10506813	10532770	10505445	10516125	10512419	10538275	10553843	10578820	10610055
KRAJ	511400	515185	516329	517164	516411	516440	515985	516372	516149	517087	518337
ORP	16750	17060	17145	17234	17275	17307	17389	17473	17486	17525	17693
OBEC	948	942	957	964	959	967	946	945	943	939	939

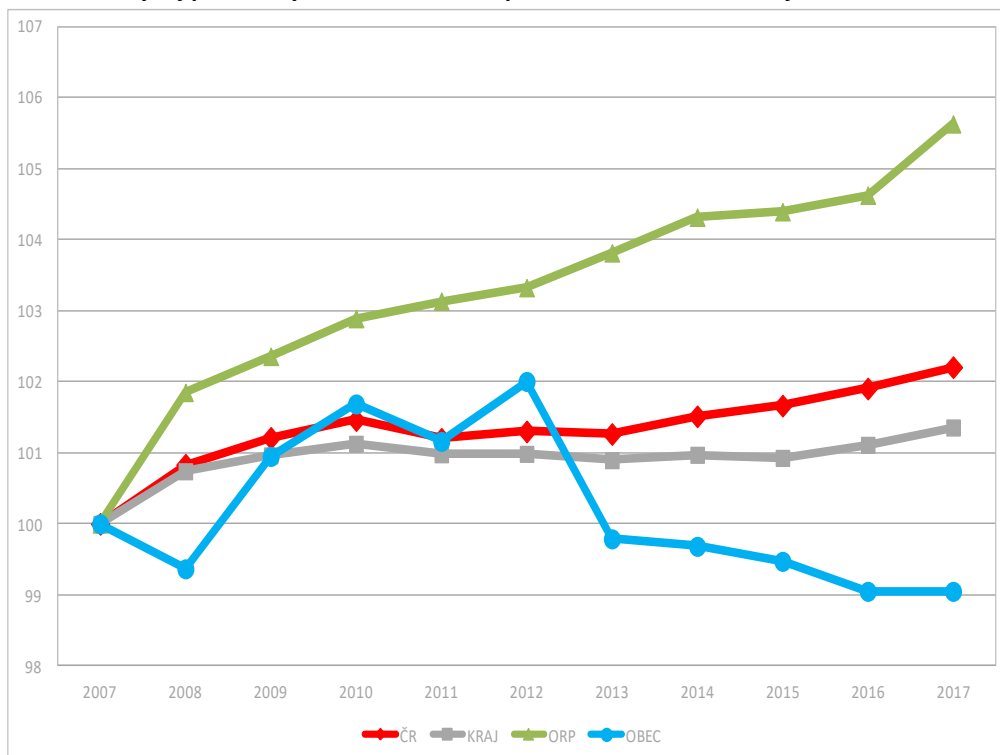
Zdroj: data ČSÚ, tabulka vlastní

Tab. č. 3: Vývoj počtu obyvatel 2007–2017 - jednoduchý bazický index

ROK	2007	2008	2009	2010	2011	2012	2013	2014	2015	2016	2017
ČR	100	100.8324	101.2107	101.4607	101.1975	101.3004	101.2647	101.5138	101.6637	101.9043	102.2052
KRAJ	100	100.7401	100.9638	101.1271	100.9799	100.9855	100.8966	100.9722	100.9286	101.112	101.3565
ORP	100	101.8507	102.3582	102.8896	103.1343	103.3254	103.8149	104.3164	104.394	104.6269	105.6299
OBEC	100	99.36709	100.9494	101.6878	101.1603	102.0042	99.78903	99.68354	99.47257	99.05063	99.05063

Zdroj: data ČSÚ, tabulka vlastní

Graf č. 3: Vývoj počtu obyvatel 2007–2017 - porovnání obec, ORP, kraj, ČR



Zdroj: data ČSÚ, graf vlastní

Tabu. č. 4: Věková struktura obyvatel obce Ostřetín

	Počet bydlících obyvatel k 31.12.2017	Počet obyvatel ve věku				Střední stav obyvatel k 1.7.2017
		0-14 let	15-59 let	60-64 let	65 a více let	
Celkem	939	145	525	68	201	934
Muži	464	74	283	30	77	456
Ženy	475	71	242	38	124	478

0 - 14 let = 145 obyvatel, tj. 15.4 %

15–64 let = 593 obyvatel, tj. 63.2 %

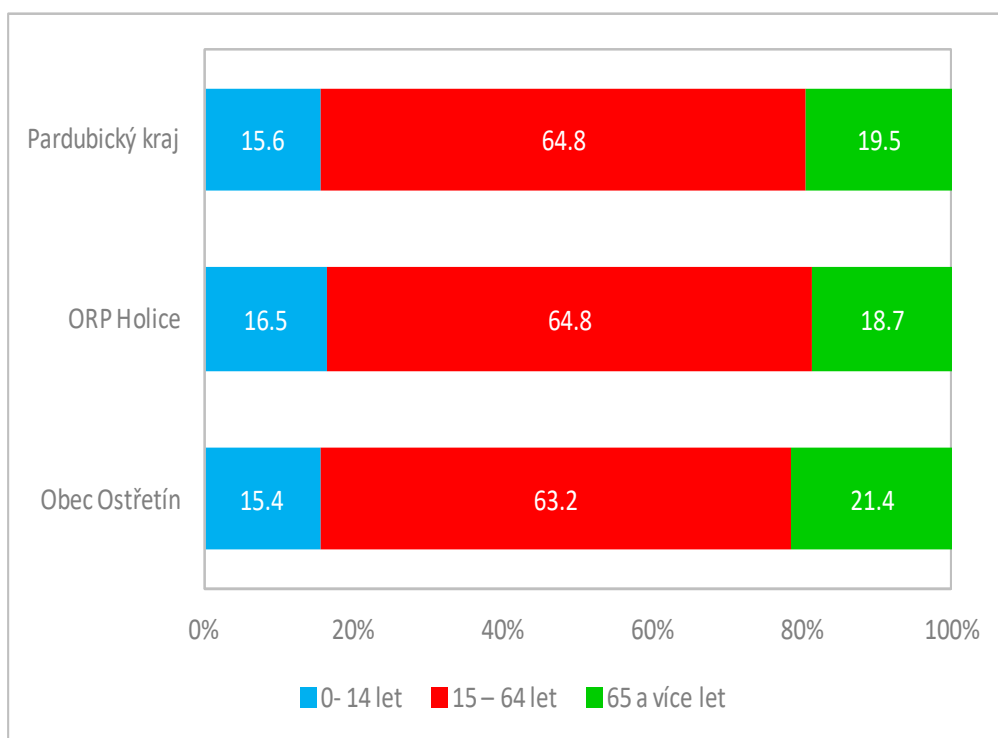
65 a více let = 201 obyvatel, tj. 21.4 %

Celkem 939 obyvatel

Zdroj: data ČSÚ



Graf č. 4: Věková struktura obyvatel obce Ostřetín vs. kraj, ORP, r. 2017



Zdroj: data ČSÚ, graf vlastní

Z grafu ve srovnání kraj, ORP a obec Ostřetín je patrné vyšší procento obyvatel starších 65 let.

Vyjíždka obyvatel za prací, do škol a za službami

Někteří obyvatelé obce Ostřetín pracují přímo v obci, ale převážná většina vyjíždí za prací službami či do škol mimo obec. Dle výsledků Sčítání lidu, domů a bytů v r. 2011 byl podíl vyjíždějících a dojíždějících za prací či službami zhruba 20%. V současné době je tento podíl cca 30%.

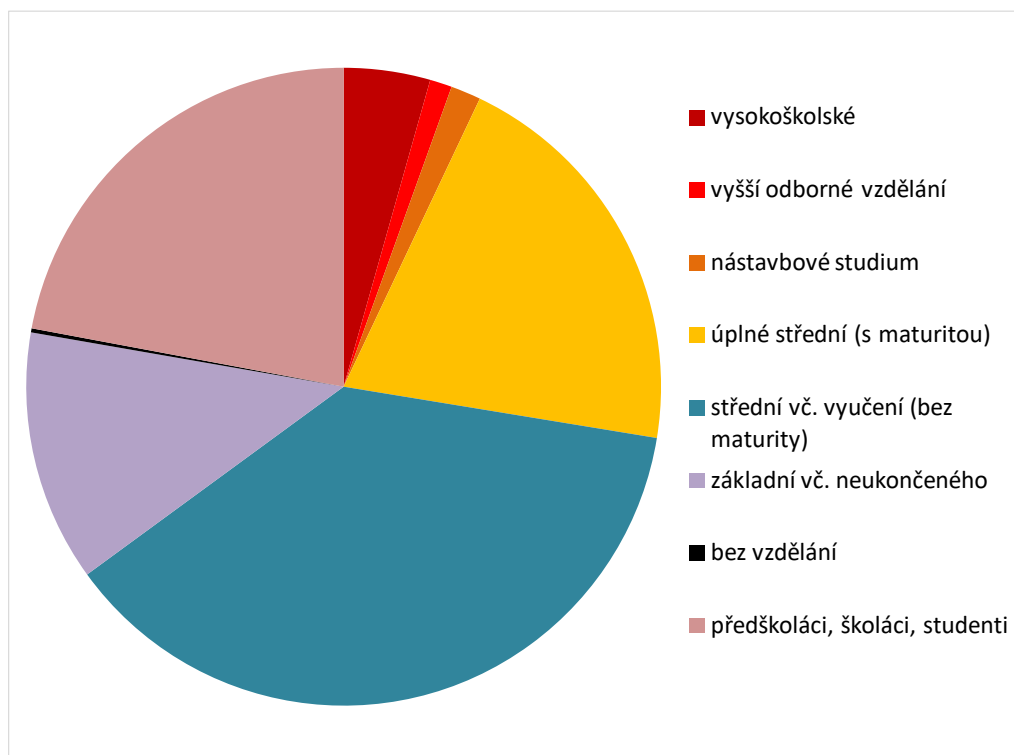
Nejčastěji obyvatelé obce vyjíždějí do okolních měst, do Holic, Vysoké Mýto, Pardubice a Hradec Králové.

Vzdělanostní struktura

Dle ČSÚ – Sčítání lidu, domů a bytů 2011 byla vzdělanostní struktura v obci Ostřetín následující:

Jednu třetinu tvořili dohromady předškoláci, žáci a studenti s osobami se základním vzděláním vč. neukončeného, druhá třetina obyvatel dosáhla středního vzdělání bez maturity a vyučení v oboru, třetí třetina je tvořena maturanty a vysokoškoláky.

Graf č. 5: Vzdělanostní struktura obyvatel dle SLDB 2011



Zdroj: data ČSÚ, zpracování vlastní

Sociální situace

Sociální situace v obci Ostřetín je přijatelná. V obci žije převážná část obyvatel české národnosti. Národnostní menšiny, s podílem vyšším, než je 10 % obyvatel, v obci nejsou. Přesto se obec rozhodla realizovat projekt na vytvoření sociálního zařízení. Bylo vybudováno tzv. Komunitní centrum.

Spolková činnost

V obci působí následující spolky jedná se především o SDH Ostřetín, SDH Vysoká u Holic, Myslivecké sdružení Ostřetín z.s., Sokol Ostřetín z.s. a Klub seniorů.

Mezi nejvýznamnější pořádané akce v obci patří a každoročně pořádané: Plesy, Vepřové hody, Posvícení, Dětský den, Běžecký půlmaratón.

Dále pak jednou za pět let probíhá akce Rekonstrukce dvoudenní bitvy – Sedmiletá válka 1758 a také Sraz rodáků, Založení obce.

3. Hospodářství**Ekonomická situace (zemědělství, průmysl, služby, cestovní ruch...)****Zemědělství a průmysl**

Zemědělství v obci má svoji tradici a také mnoho podnikatelů se zabývá stavebnictvím a podnikáním v drobném průmyslu.

Služby

V rámci služeb, najdete v obci například prodejnu potravin, prodejnu náhradních autodílů a doplňků, občanům je zde k dispozici také obecní knihovna, v rámci pohostinství a ubytovacích služeb Motel Hana. Pokud se týká služeb tak občané obce Ostřetín převážně navštěvují nedaleké město Holice.

Cestovní ruch

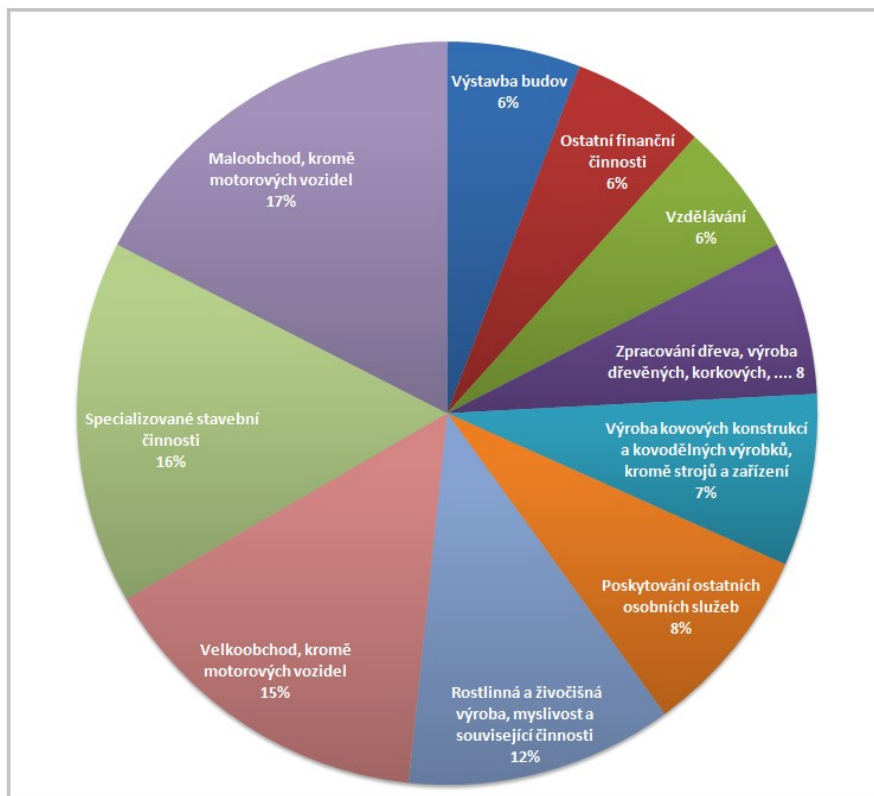
Krajina v okolí obce je mírně členitá, z hlediska turistického a rekreačního zajímavá, neboť zde začínají rozsáhlá zalesněná území. O turistické atraktivitě území svědčí fakt, že v okolí obce probíhá několik turistických stezek a cyklotras. Z hlediska sídelní struktury náleží obec do rozsáhlého urbanizovaného území Hradecko-pardubické aglomerace.

Podnikání

V obci Ostřetín má sídlo 27 firem.

V minulosti sídlilo v obci dalších 16 firem. 10 firem bylo z obchodního rejstříku z různých důvodů postupně vymazáno.

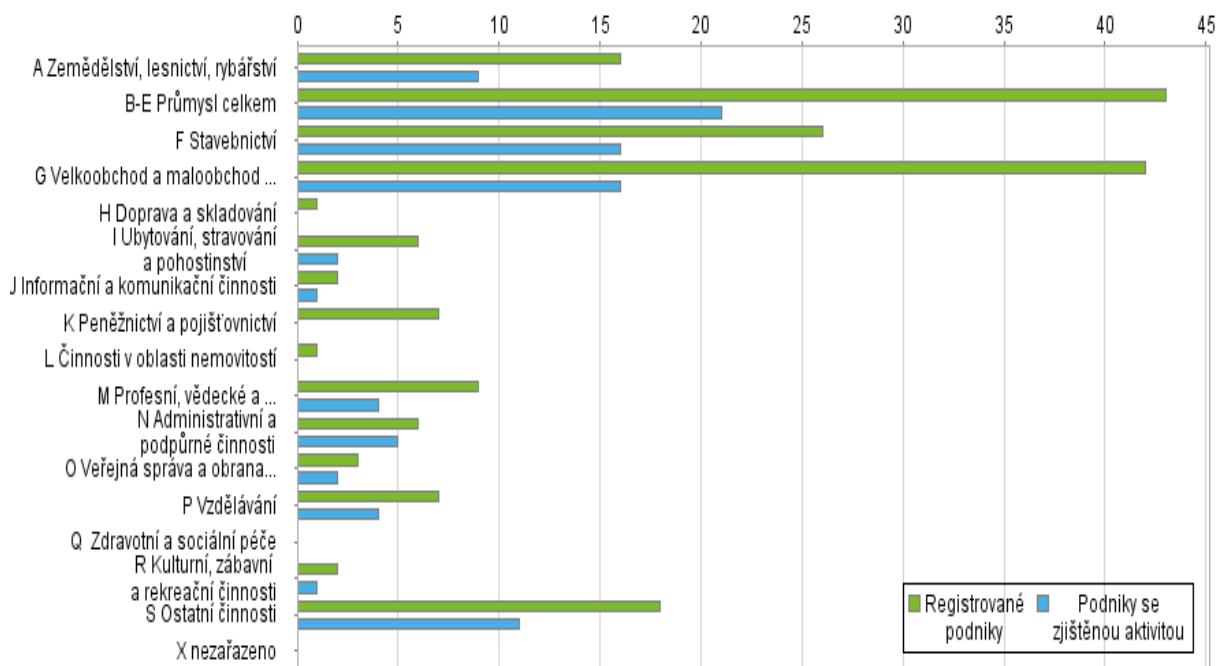
Graf č. 6: Struktura podnikatelských aktivit obce



Zdroj: data ČSÚ, zpracování vlastní

Nejvíce evidovaných subjektů je evidováno v činnosti Maloobchod, Specializované stavební činnosti, Velkoobchod, Rostlinná a živočišná výroba.

Graf č. 7: Podnikatelské subjekty dle počtu a zjištěné aktivity



Zdroj: data ČSÚ, zpracování vlastní

Největší aktivitu vykazují Průmysl celkem, Velkoobchod a maloobchod, Stavebnictví a Zemědělství.

Trh práce

Ukazatele nezaměstnanosti doznaly v posledních letech zásadní změny. Na počátku roku 2013 orgány veřejné správy plně přešly z do té doby vykazované míry registrované nezaměstnanosti na indikátor podílu nezaměstnaných osob. Míra registrované nezaměstnanosti bývala o několik desetin až několik procentních bodů vyšší než podíl nezaměstnaných osob.

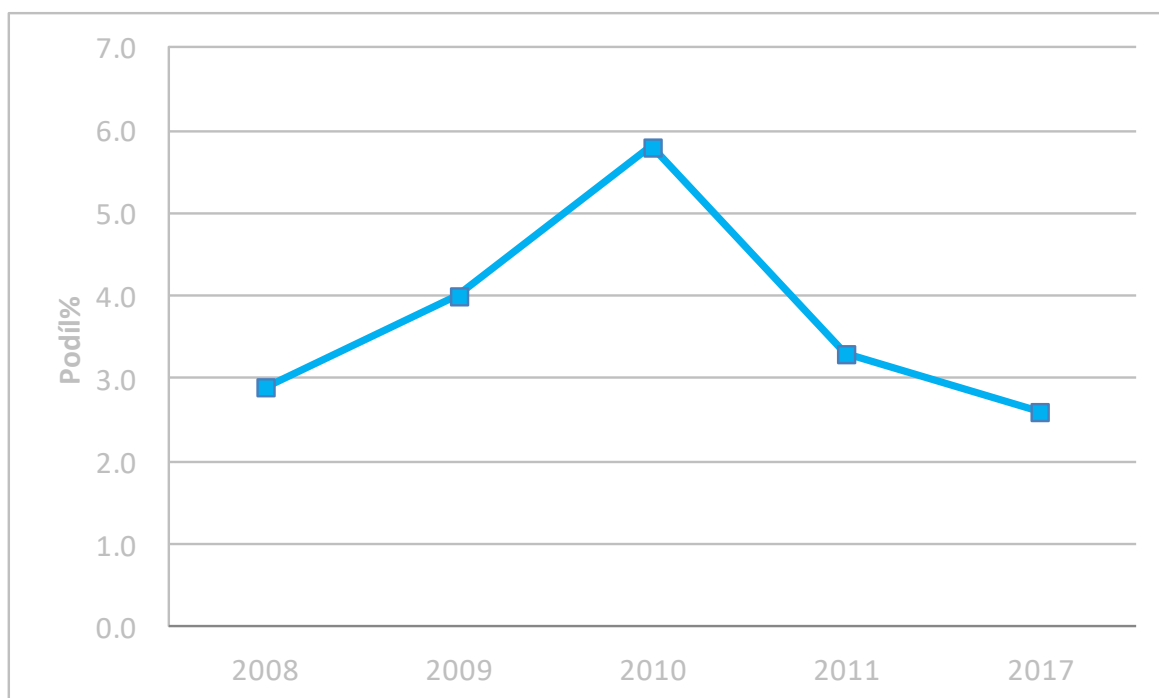
Zaměstnanost je navázána na počet a velikost ekonomických subjektů, tedy má značnou souvislost s předešlým tématem. Jak ekonomické subjekty, tak zaměstnanost se koncentrují především do větších sídel a jejich okolí, jakými jsou metropolitní regiony. Zaměstnanost, resp. nezaměstnanost je ovlivněna strukturou ekonomických subjektů působících v regionu. Podíl na jejich míře má rovněž velikost ekonomických sektorů. Výraznější zastoupení větších podniků přináší i větší stabilitu zaměstnanosti v regionu. A promítají se do nich i další vlivy, zejména dopravní obslužnost území a časová vzdálenost pracovních příležitostí.

Podíl nezaměstnaných osob

Tab. č. 5: Podíl nezaměstnaných osob

Hodnota:	2,6
Území:	Ostřetín
Období:	31.12.2017
Věcné vymezení:	
Statistická proměnná:	5973 Počet uchazečů o zaměstnání v evidenci úřadu práce
Dosažitelnost nástupu do práce:	Dosažitelná osoba
Upřesnění funkce - základní:	podíl, poměr
Upřesnění funkce - doplňkové:	podíl (v [%])
Věk (roky):	15 až 65 (více nebo rovno 15 a méně než 65)
Evidence uchazeče na úřadu práce:	Uchazeč v evidenci úřadu práce
Specifikace druhu jmenovatele - základní:	osoby s trvalým nebo dlouhodobým pobytem
Měřicí jednotka:	procento

Graf č. 8: Podíl nezaměstnaných osob



Zdroj: data ČSÚ, zpracování vlastní

Infrastruktura

Technická infrastruktura

Veřejný vodovod

Obec má od roku 1995 vybudovanou vodovodní síť s vlastním zdrojem, vodojemem a rozvodem v celé obci. Zdroje vody jsou východně od obcí, jižní (U Mařenky) jsou pro Vysokou, severnější zdroj je pro Ostřetín, kde je provedeno 9 vrtů, z nichž 4 jsou využívány.

Veřejná kanalizace

V roce 2011 v souladu s původním PRVKUK byla v obci dokončena splašková tlaková kanalizace. Splašky jsou odváděny do ČOV Holice, kterou Holice vlastní a provozuje VaK Pardubice a.s. Zde jsou odpadní vody následně čištěny. Stávající kanalizace se ponechá jako dešťová.

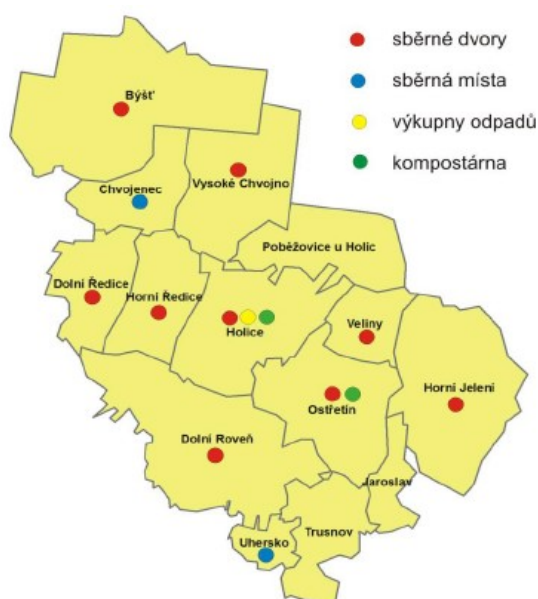
Plynofikace

Obec je plně plynofikována cca od roku 2000.

Odpadové hospodářství

Velký počet svozových společností působících na relativně malém území ORP Holice, je jedním z nejcharakterističtějších znaků odpadového hospodářství v území. Nakládání s komunálním odpadem je zajištěno společností Marius Pedersen a.s. Na území obce Ostřetín je provozován sběrný dvůr. Provoz ZD byl zahájen v roce 2012. Ve sběrném dvoře je shromažďován a tříděn veškerý komunální odpad. Od roku 2015 je v provozu také obecní kompostárna, která slouží ke sběru bioodpadu. Zde je shromažďován bioodpad jako tráva, zbytky větví a listí z veřejné zeleně nebo ze soukromých zahrad. Sběr bioodpadu ze zahrad rodinných domů je zajištěn prostřednictvím pravidelného svozu a rozmístěním kontejnerů. Současná kapacita kompostárny činí 200t/rok. Vzniklý kompost je dále zapravován do obecních pozemků a případně i do zemědělské půdy.

Obr. č. 2: Mapa zařízení pro nakládání s odpady v ORP Holice



Zdroj: data MAS, zpracování vlastní

Dopravní infrastruktura

Komunikace pro motorová vozidla

Katastrálním územím obce procházejí silnice I., II. a III. třídy, obce jsou ulicového charakteru podél silnic s převažující funkcí bydlení v zóně venkovského typu smíšeného s občanskou vybaveností, drobnou výrobou, podnikáním a zónou zemědělské výroby.

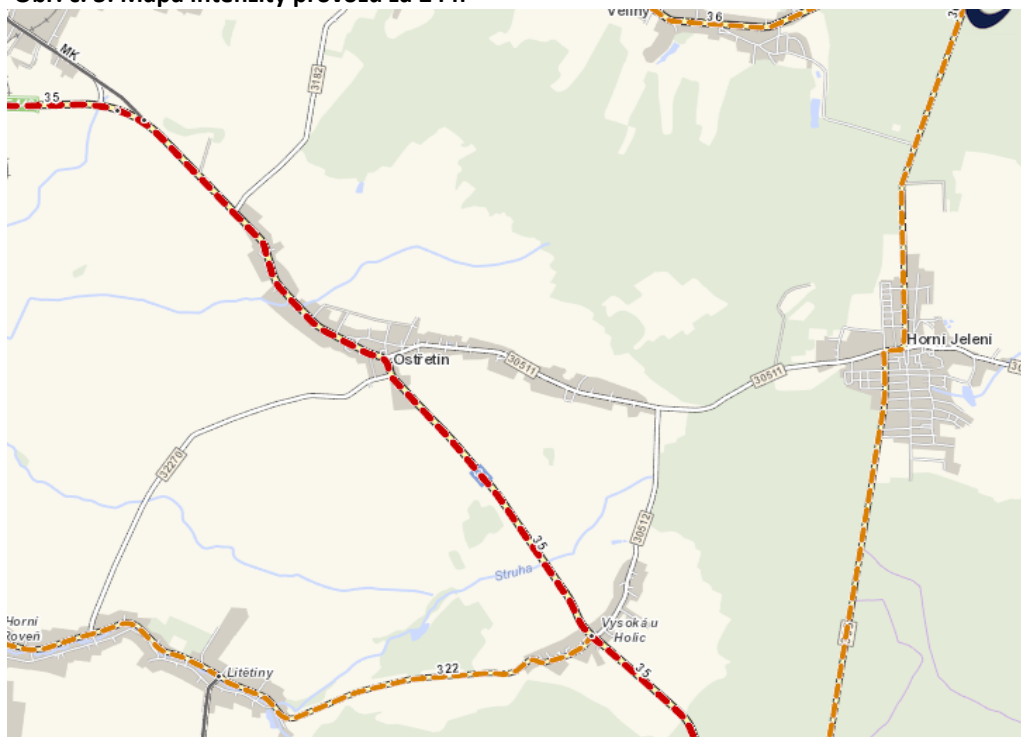
Silniční doprava

Ve správním území obce Ostřetín se nachází následující komunikace:

- silnice I. třídy I/35 – její roční průměr denních intenzit dosahuje 13567 vozidel. Z toho 3,5 tisíce jsou nákladní vozidla.
- silnice II. třídy II/322 ve směru Vysoká u Holic – Dolní Roveň – její roční průměr denních intenzit dosahuje 2074 vozidel.
- silnice III. třídy III/30511 ve směru Ostřetín – Horní Jelení – její roční průměr denních intenzit dosahuje do 500 vozidel.
- silnice III. třídy III/32270 ve směru Ostřetín – Horní Roveň – její roční průměr denních intenzit dosahuje do 500 vozidel.
- silnice III. třídy III/30512 ve směru Vysoká u Holic – Horní Jelení – její roční průměr denních intenzit dosahuje do 500 vozidel.

Na území obce je poměrně hustá síť místních komunikací. Pro větší přehlednost, evidenci a k plánování údržby místních komunikací byl zpracován jejich pasport.

Obr. č. 3: Mapa intenzity provozu za 24 h



Zdroj: ŘSD, zpracování vlastní

Chodníky a cyklostezky

Hlavní pochozí trasa prochází podél komunikace I. třídy č. 35. Jedná se o nově vybudovanou smíšenou cyklostezku, která tak přispívá ke zvýšení bezpečnosti dopravy. Zbývající chodníky plní svoji funkci na požadované úrovni.

Cyklotrasy

Přes obec vede několik cyklotras, a cyklostezka:

Cyklotrasa č. 4239 Dolní Roveň – Horní Jelení v délce 10,5 km – protíná obec

Cyklotrasa č. 4268 Horní Roveň – Dobříkov v délce 13,5 km – dotýká se území Vysoká u Holic

Cyklostezka Ostřetín – Holice při silnici I/35 v intravilánu i extravilánu obce.

Dopravní obslužnost

Výhodná dopravně-geografická poloha, přítomnost regionální železniční trati a silnice I. třídy s napojením na dvě krajská města – Hradec Králové a Pardubice; blízkost mezinárodního letiště v Pardubicích. Veřejná doprava v obci je pouze autobusová. Provozovatele je ARRIVA VÝCHODNÍ ČECHY a.s. a ZLATOVÁNEK Polička.

Linky autobusových spojů veřejné dopravy dle aktuálního stavu:

Bus 650609 Horní Jelení – Pardubice

Bus 650610 Horní Jelení – Pardubice

Bus 650615 Horní Jelení – Holice

Bus 680036 Hradec Králové – Polička

Bus 680800 Vysoké Mýto – Hradec Králové

Bus 680754 Svitavy – Hradec Králové

Bus 650610 45 Pardubice - Choceň

4. Vybavenost obce

Místní část Ostřetín

- obecní úřad
- základní škola
- mateřská škola
- obecní sál
- komunitní centrum
- obecní knihovna
- fotbalové hřiště
- víceúčelové hřiště
- park s hracími prvky a cvičebními stroji
- malá tělocvična
- motel Hana
- jedna soukromá prodejna
- sběrný dvůr
- kompostárna
- hřbitov

Místní část Vysoká u Holic

- obecní knihovna
- sál ve „staré škole“
- víceúčelové hřiště
- menší travnaté hřiště na fotbal
- parčík s hracími prvky
- motorest CHA CHA

Pamětihodnosti obce

Farní kostel Zvěstování Panny Marie.

Na Hradcích – zalesněný vrch se středověkým tvrzištěm

Sýpka u čp. 47

Venkovská usedlost čp. 65

Socha sv. Jana Nepomuckého s palladiem stojí u kostela Zvěstování Panny Marie

Fotogalerie některých důležitých objektů v obci Ostřetín

Obr. č. 4: Obecní úřad



Zdroj: obec Ostřetín

Obr. č. 5: Základní škola a mateřská škola Ostřetín, okres Pardubice



Zdroj: obec Ostřetín

Obr. č. 6: Kostel Zvěstování P. Marie



Zdroj: foto turistika.cz

Obr. č. 7: Motel Hana



Zdroj: Zivefirmy.cz

Obr. č. 8: Nová stáj ZD Ostřetín



Zdroj: Zemědělská společnost Ostřetín

Obr. č. 9: Bioplynová stanice ZD Ostřetín



Zdroj: Zemědělská společnost Ostřetín

Obr. č. 10: Komunikace pro pěší



Zdroj: Agrostav Pardubice, a.s.

Obr. č. 11: Hasičská zbrojnice



Zdroj: obec Ostřetín

Obr. č. 12: Komunitní centrum



Zdroj: obec Ostřetín

Obr. č. 13: Sběrný dvůr



Zdroj: obec Ostřetín

Obr. č. 14: Kompostárna



Zdroj: obec Ostřetín

Bydlení

Počet dokončených bytů za posledních 5 let (2013–2017) je celkem 8.

Tab. č. 6: Počty dokončených bytů v jednotlivých letech

	Byty	v rodinných	v bytových
	celkem	domech	domech
2013	1	1	-
2014	2	1	-
2015	-	-	-
2016	2	2	-
2017	3	1	-

Zdroj: ČSÚ, zpracování vlastní

Školství a vzdělávání

V obci je základní a mateřská škola. ZŠ pouze 1. stupně. Oba typy školských zařízení navštěvují také žáci z dalších obcí. Ojedinele, zpravidla podle zájmu rodičů, navštěvují žáci mateřskou nebo základní školu i jinde. Školství obce Ostřetín je na velmi dobré úrovni.

Rejstříková kapacita MŠ je 28 dětí a kapacita ZŠ činí 65 dětí.

Střední školy studenti ponejvíce navštěvují střední školy v Holicích, v Pardubicích a Hradci Králové.

Zdravotnictví

Přímo v obci Ostřetín není ordinace lékaře, pouze jednou měsíčně lékař ordinuje ve Vysoké u Holic. V případě potřeby občané dojedí k lékaři do Horního Jelení, do Holic, do Pardubic, nebo do Hradce Králové.

Sociální péče

V obci se nenachází žádné zařízení služeb sociální péče. Terénní služby sociální péče si v případě potřeby občané zajišťují individuálně, zpravidla u charitních organizací. Využívají služeb sociální péče ve městech Holice, Pardubice, Hradec Králové.

Kultura

Mezi kulturní zařízení obce patří zejména:

Komunitní centrum, obecní knihovna a obecní sál.

Kulturní dění

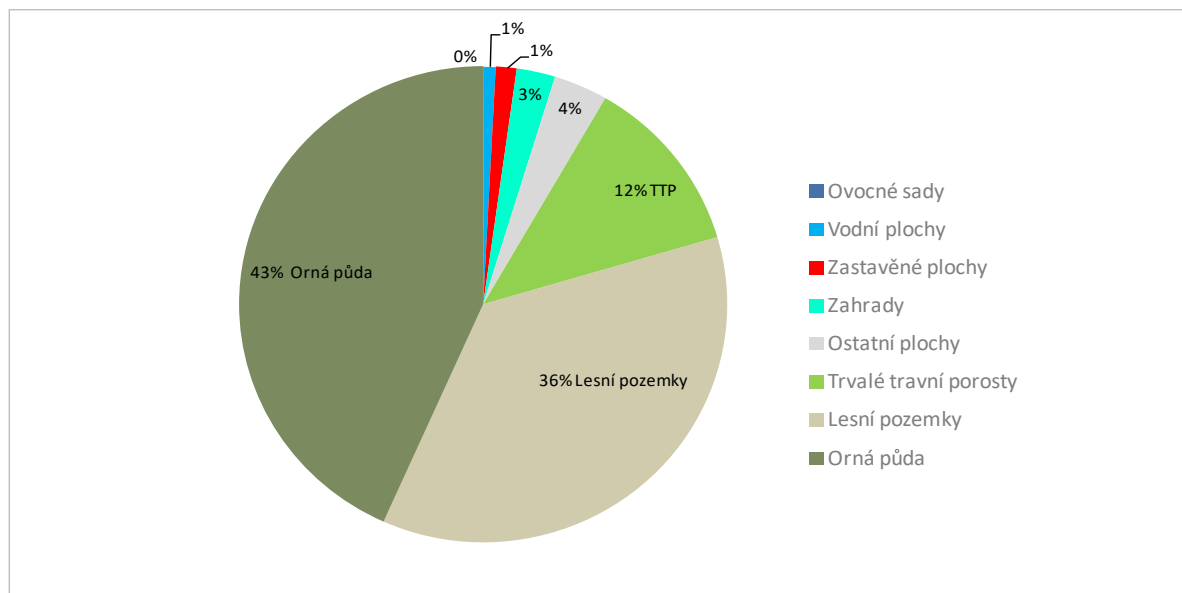
Kulturní dění v obci Ostřetín se drží svých tradic. Každoročně se v obci pořádají plesy, posvícení, vepřové hody, dětský den, Drakiáda, Rybářské závody, Hubertova jízda, Půlmaraton, Vánoční koncerty a zpívání koled.

Sport a tělovýchova

Pro sportovní vyžití občanů slouží malá tělocvična, fotbalové hřiště, víceúčelové hřiště, park s hracími prvky a cvičebními stroji, menší travnaté hřiště na fotbal.

5. Životní prostředí

Graf č. 9: Druhy pozemků na katastru obce



Zdroj: ČSÚ, zpracování vlastní

Vodní hospodářství

Vesnice je postižena povodněmi lokálního významu. Záplavová zóna není nadřízeným orgánem stanovena. Na katastru obce se nachází vodní nádrž U Lohniských a U Bačínů a vodní tok Lodranka. Obec má také protipovodňové opatření – suchý poldr na toku Zadní Lodranka.

Ochrana životního prostředí

Vysoká u Holic je odvodňována do Lodrantky, která teče od Jaroslavi přes rybníky Franclinský, Lodrant a obec Litětiny, Horní a Dolní Roveň, Komárno a Dašice, kde se vlévá do Loučné. Západně od Vysoké u Holic protéká malý potok směrem k Lodrantkám.

Územím protéká několik melioračních odpadů – příkopů.

Ochranná pásma

V zájmovém území se nachází chráněná přírodní území. V katastrálním území Ostřetín jsou dvě lokality chráněné zákonem (VKP Javůrka a VKP Chmelnice, což jsou opukové stráně s křovinami a výskytem vzácných rostlin). V severní části území se nachází CHLÚ Ostřetín (cihlářské suroviny). V jihovýchodní části území je stanoveno v okolí vodovodních zářezů a vrtů v prameništi „Mařenka“ a „Blanické stráně“ pásmo hygienické ochrany vodních zdrojů. Další ochranná pásma jsou u silničních komunikací I., II., III. třídy, podzemních a nadzemních vedení a pásmo kolem zemědělského areálu.

6. Správa obce

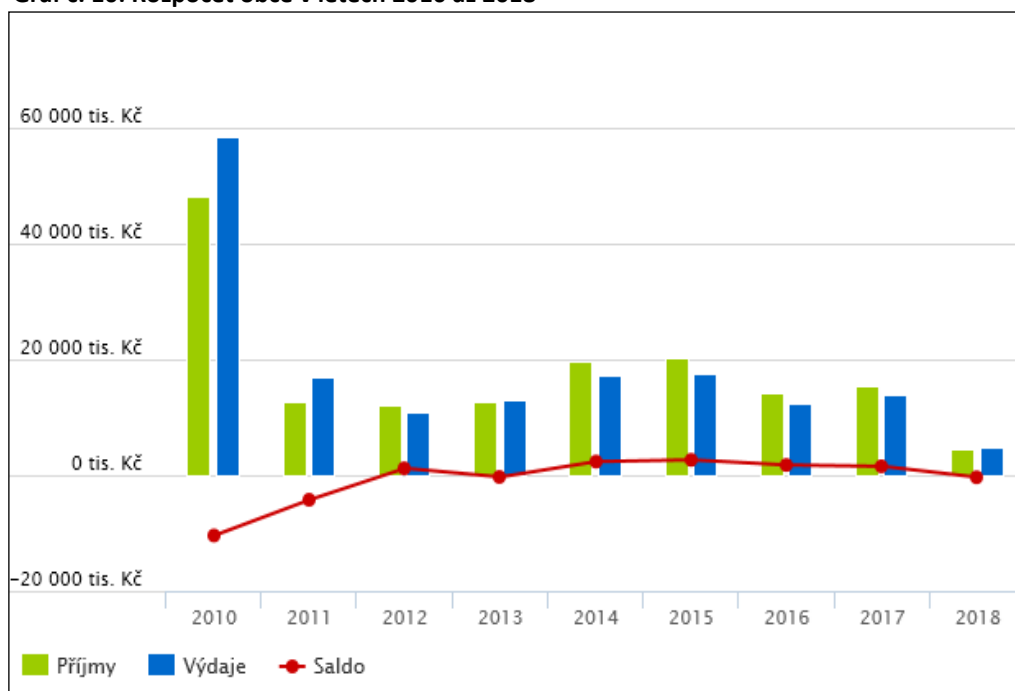
Obecní úřad a kompetence obce

Obec zajišťuje výkon samosprávy obce, ale nezajišťuje výkon přenesené státní správy. Pro jiné obce obecní úřad žádné činnosti nevykonává. Obec je zřizovatelem Základní a Mateřská školy Ostřetín.

Hospodaření obce

Rozpočet obce za rok 2017 byl na příjmové straně ve výši celkově 18 577 081,04 Kč, na výdajové straně ve výši 17 032 017,45 Kč.

Graf č. 10: Rozpočet obce v letech 2010 až 2018

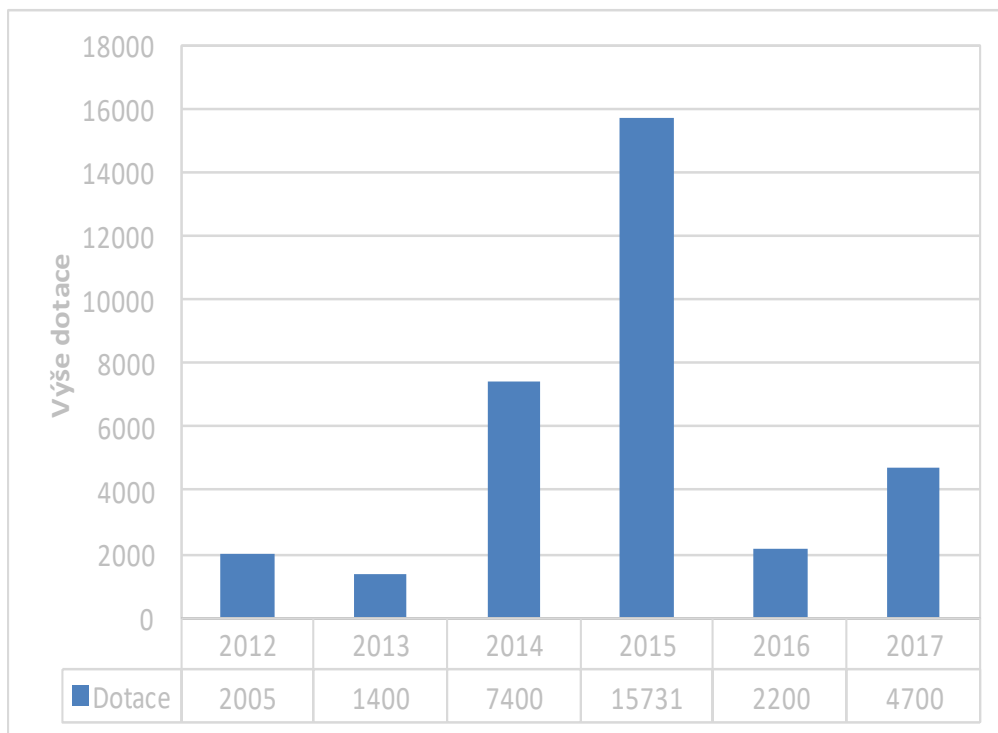


Zdroj: www.monitor.statnipokladna.cz

Se svými finančními prostředky obec hospodaří v souladu s příslušnými zákony a předpisy. Do rozpočtového hospodaření je případně zapojen i zůstatek peněžních prostředků z minulého roku, aby byly finanční prostředky maximálně využívány.

Obec se průběžně snaží získávat nenárokové dotace od různých poskytovatelů nebo granty a dotace např. z Pardubického kraje, z Mikroregionu, prostřednictvím Místní akční skupiny Holicko a z různých dotačních fondů dle vyhlášených výzev.

Graf č. 11: Získané dotace v letech 2012-2017



Zdroj: obec Ostřetín, zpracování vlastní

Nemovitý majetek obce je poměrně rozsáhlý. Součástí nemovitého majetku jsou mimo staveb také pozemky a lesy. Obci se daří obecní majetek udržovat a opravovat.

Vnější vztahy a vazby

Obec Ostřetín je součástí různých institucí a má zájem o spolupráci a rozvoj území i regionu. Přínosem zapojení obce do jednotlivých organizací je jednak možnost získání dotací, spolupráce, výměna zkušeností, získávání informací, a to vše za účelem dalšího rozvoje obce.

Obec je členem Dobrovolného svazku obcí Holicka, MAS Holicko, Svazku měst a obcí, Sdružení místních samospráv, Spolku pro obnovu venkova, Lesního družstva Vysoké Chvojno a Lesní společnosti Uhersko.

Východiska pro návrhovou část



SWOT analýza

Silné stránky:

Výhodná lokalita – blízkost krajských měst.
 Zachovalá příroda.
 Dobrá občanská vybavenost obce.
 Školství je na dobré úrovni.
 Kvalifikovaná pracovní síla a relativně nízká nezaměstnanost.
 Aktivní a plánovitý přístup k řešení projektů ze strany vedení obce.
 Existence dodržování místních tradic.
 Aktivní činnost místních spolků.
 Obec je součástí MAS Holicko.
 Obec je součástí DSO Holicko.

Slabé stránky:

Vysoká intenzita silniční dopravy (chybí D35).
 Převažuje vyjíždka obyvatel za zaměstnáním nad dojíždkou
 Region nedokáže nabídnout dostatek pracovních sil pro své obyvatele.
 V obci není veřejná tělocvična – sokolovna.
 Absence bezbariérového přístupu do obecních budov.
 Chybí ordinace lékaře.
 Není řešena sociální oblast ve vztahu k seniorům.
 Slabý turistický ruch.

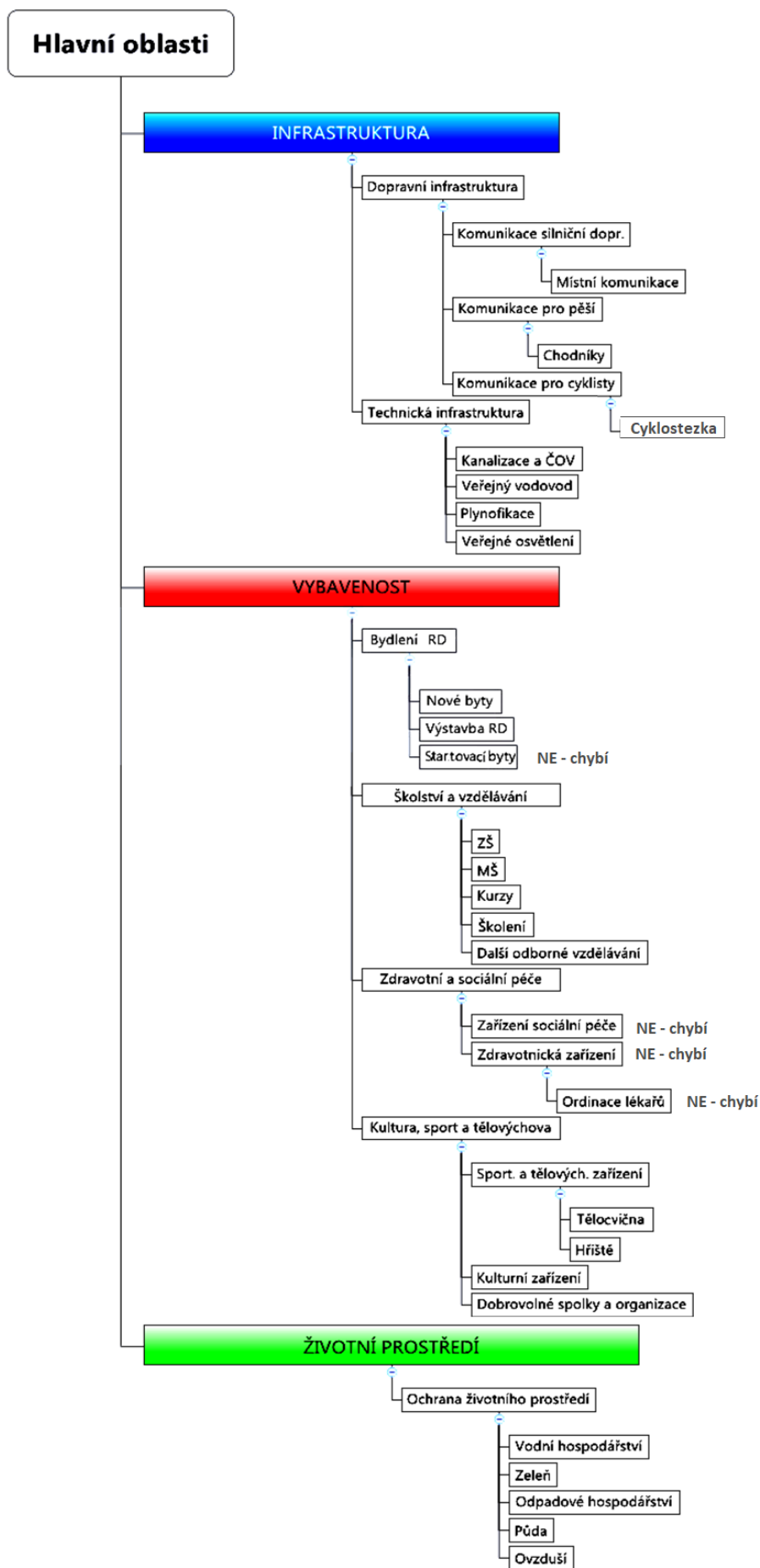
Příležitosti:

Místo uprostřed zachovalé přírody.
 Výhodná poloha obce v dosahu krajských měst.
 Dobrá dostupnost okolních měst.
 Podpora plánovaných projektů z dotačních fondů jednotlivých ministerstev.
 Možná podpora plánovaných akcí z Fondu Pardubického kraje a MAS Holicko.

Hrozby:

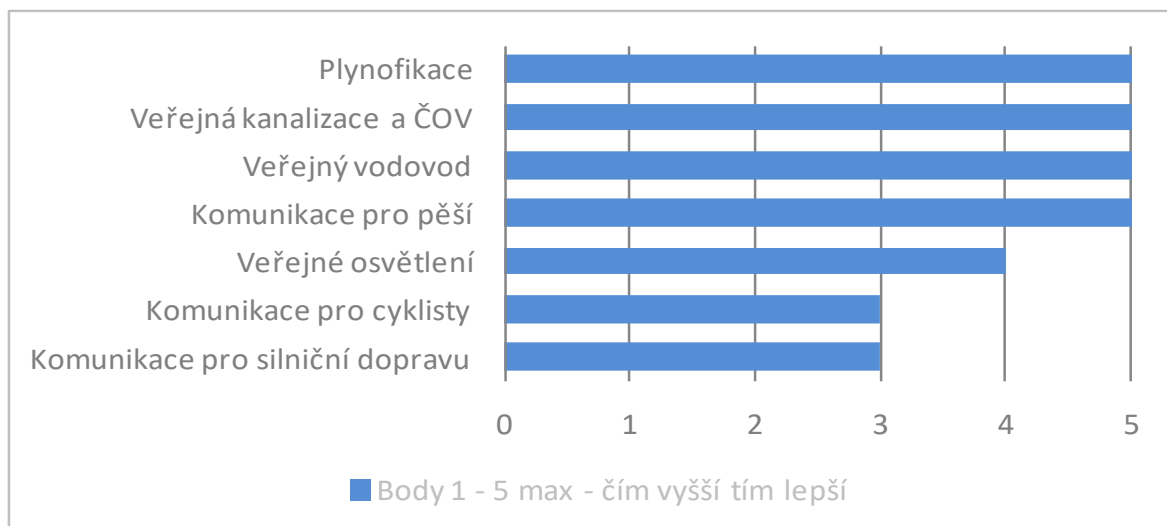
Nezískání dotací v plánovaném rozsahu.
 Nepříznivé klimatické změny.
 Nečekané politicko-hospodářské dopady.

Graf č.12: Hlavní oblasti života obce



Zdroj: vlastní

Graf č.13: Úroveň infrastruktury obce



Zdroj: vlastní

Stávající stav infrastruktury obce Ostřetín je na dobré úrovni. V oblasti technické infrastruktury je pokrytí hlavními sítěmi zajištěno. Obec je vybavena, má svůj veřejný vodovod, plyn a kanalizaci, ale v místní části Vysoká u Holic kanalizace chybí. V některých místech má své nedostatky pouze veřejné osvětlení. Oblast dopravní infrastruktury, kam patří komunikace pro pěší, je rovněž na dobré úrovni, pozornost je věnována především budování bezbariérových chodníků, především pro osoby s omezeným způsobem pohybu a orientace. Jako v mnoha jiných obcích, je však i zde neuspokojivý stav místních komunikací, které by si zasloužily opravit. Obec z tohoto důvodu již proto nechala zpracovat pasport místních komunikací obce, který bude sloužit především jako přehlednější evidence a přispěje také k plánovitější údržbě. Svou rezervu mají také cyklostezky a jejich návaznost.

Graf č.14: Úroveň vybavenosti obce

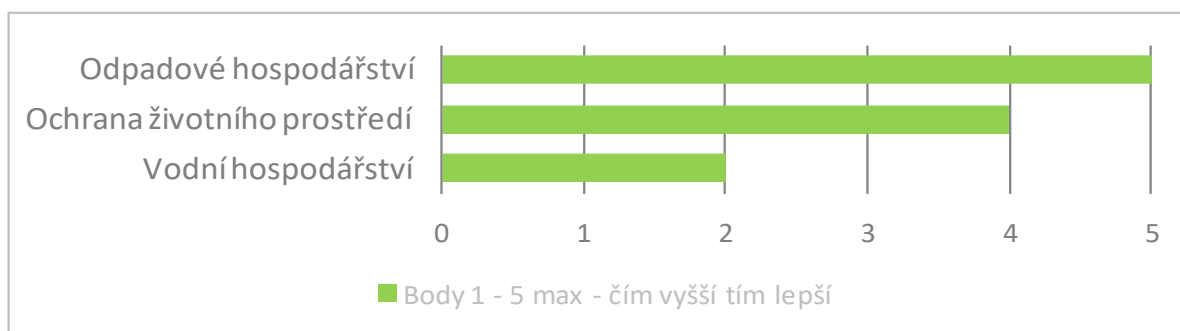


Zdroj: vlastní

Vybavenost obce je na požadované úrovni. Pokud se týká otázky bydlení, tak v obci převažuje

bydlení v rodinných domech. Obec do budoucna plánuje rozvoj území k bydlení formou zasíťování stavebních parcel, aby napomohla výstavbě nových domů. V obci dosud chybí sociální byty např. startovací byty nebo pečovatelské byty. Pokud bude ze strany občanů o tento druh bydlení větší zájem, tak obec jejich požadavky projedná. Oblast školství a vzdělávání je zajištěna tím způsobem, že obec je zřizovatelem Základní a mateřské školy Ostřetín. Obě zařízení jsou na velmi dobré úrovni. Obec o ně příkladně pečuje, například podala žádost o dotaci na rozšíření odborné učebny aj. V poslední době také roste zájem veřejnosti o účast na pořádaných kurzech či školeních, obec si tento zájem občanů uvědomuje a považuje. V rámci zdravotní a sociální péče není přímo v obci bohužel zajištěna ordinace lékaře, lékařů je v současné době velký nedostatek. Občané proto musí dojíždět např. do Holic a do okolních měst. Rovněž sociální péči si občané zajišťují každý dle svých potřeb. Většinu sociálních služeb zajišťuje Oblastní charita Pardubice. Z krajského města Pardubice zajíždí také pracovníci Svítání, o.p.s. Nedaleké město Holice vlastní a provozuje dům s pečovatelskou službou a bytový dům, který je určen pro seniory a zdravotně postižené občany. Naproti tomu se obec snaží také v této oblasti být aktivní, a proto vybuďovala Komunitní centrum, které bude sloužit pro aktivity znevýhodněných skupin občanů, kteří pro svoji činnost své zázemí v obci dosud nemají. Dojde k zapojení sociálně a zdravotně znevýhodněných skupin obyvatel do společnosti a do života obce. Sociální centrum podpoří také vzdělávání a informovanost znevýhodněných skupin obyvatel. Pokud se týká vyhodnocení oblasti kultury, sportu a tělovýchovy, tak má obec ke svému sportovnímu vyžití k dispozici tělocvičnu, fotbalové hřiště, víceúčelové hřiště, park s hracími prvky a cvičebními stroji. Občané mají tedy možnost věnovat se různým druhům sportu, ale sportovního vybavení není nikdy dost, obzvláště když se rodí nové druhy sportovního vyžití či zábavy. Vznikají nové požadavky a obec se bude muset těmto požadavkům také přizpůsobit. Obec má také k dispozici svá kulturní zařízení, obecní sál a kulturní středisko v budově staré školy, kde jsou pořádány pravidelné kulturně společenské akce. Mezi kulturní zařízení obce patří také obecní knihovny v obou místních částech. I v této oblasti by se daly najít rezervy, neboť potřebnost kulturně společenského zázemí je neodmyslitelnou součástí každé obce. Lidé se potřebují zastavit, pobavit se, ohlédnout se zpět a načerpat nových sil. I k tomu přispívají dobrovolné spolky a organizace působící v obci. Patří mezi ně například sbor dobrovolných hasičů, myslivecké sdružení, klub seniorů a Sokol Ostřetín z.s. Obec tyto dobrovolné spolky a organizace podporuje a finančně přispívá na jejich činnost. Především činnost dobrovolných hasičů je velmi záslužná a potřebná, kdy vlastně občané dobrovolně sami sobě pomáhají nebo jsou připraveni pomoci ve složitých životních situacích. Obec Ostřetín má proto právem novou hasičskou zbrojnici, požární techniku a odborně vzdělaný a připravený tým, na který se může obec naprosto spolehnout. Záslužnou činnost také vykonávají naši myslivci, sokolové, ale také klub našich seniorů.

Graf č.15: Úroveň životního prostředí



Zdroj: vlastní

Důležitou oblastí života obce je také ochrana životního prostředí, patří sem ochrana vodního hospodářství, veškeré zeleně, půdy a ovzduší. Obec se dlouhodobě snaží řešit systém odpadové hospodářství, vybuďovala sběrný dvůr, vybuďovala obecní kompostárnu, pečuje a udržuje obecní zeleň a vodstvo v požadovaném stavu. Samozřejmě i zde je potřebné hledat nové přístupy a přijímat nová řešení, neboť ochrana životního prostředí patří k prioritám života obce.

B. NÁVRHOVÁ ČÁST

B.1 Strategická vize

Obec Ostřetín je klidným místem pro život uprostřed zachovalé přírody. Je zde nízká míra nezaměstnanosti. Obec je v dosahu dvou krajských měst Pardubice a Hradec Králové. Průměrný věk obyvatel obce činí cca 41 let. Počet obyvatel obce dlouhodobě klesá, ale v posledních letech se tento stav počal stabilizovat. Obec proto plánuje vytvoření stavebních parcel k podpoře rozvoje bydlení. Obcí prochází frekventovaná komunikace I/35, intenzita dopravy neustále narůstá. Obec se snaží tuto neutěšenou situaci alespoň částečně eliminovat, buduje chodníky, cyklostezky a řeší projekty na zvýšení bezpečnosti dopravy. Proto současný stav technické a dopravní infrastruktury je nyní na odpovídající úrovni. Obec je plně vybavena sítěmi technické infrastruktury. Občanská vybavenost je také na požadované úrovni, jedná se o oblast bydlení, oblast školství, kultury a sportu, zdravotní i sociální, oblast volnočasové aktivity a s tím související zázemí. Mezi základní oblasti života obce patří i životní prostředí. Občané obce si plně uvědomují důležitost péče o ochranu prostředí, ve kterém žijí. Svou pozornost obec věnuje ochraně ovzduší, vody, půdy, flóry i fauny. Zvláštní pozornost je věnována odpadovému hospodářství. Obec provozuje sběrný dvůr, třídí komunální odpad. V návaznosti péče o veřejnou zeleň, obec vybudoval také obecní kompostárnu a zařídila v rámci obce, od občanů, svoz bioodpadu. Celkově lze konstatovat, že v obci neexistují neřešené anebo dlouhodobě odkládané problémy. Jako v každé obci jsou však občané i zde nespokojeni s některými skutečnostmi nebo jevy, které občanům obce znepříjemňují jejich každodenní život. Především se jedná o vysokou frekvenci vozidel na I/35, která protíná obec. Občanům vadí především průjezd nákladních vozidel, jejich rychlost, hluk, prach a emise, které vytvářejí. Dále občané obce nejsou spokojeni a často proto poukazují na špatný stav místních komunikací, které používají. Občanům také vadí také parkování vozidel na chodnících. Některé nedostatky se řeší dlouhodobě a některé průběžně. Na druhou stranu se obec snaží najít správná řešení nebo najít způsoby, jak naplnit požadavky a přání svých občanů, např. zvýšení počtu sportovišť, vodních ploch, odpočinkových a relaxačních míst či parků. Je naprosto v pořádku, že vedení obce a občané si společně uvědomují svou situaci, vědí, co je potřeba změnit pro jejich lepší budoucnost. Obec se snaží získávat finanční zdroje pomocí dotačních výzev nebo grantů na jednotlivé akce a projekty a některé menší akce se snaží financovat sama. Obec je také součástí MAS a dalších institucí, které mají stejné nebo obdobné cíle a společně usilují o strategický rozvoj svých území.

Shrnutí a stanovení strategie

Obec Ostřetín se nyní nachází ve fázi pokračujícího rozvoje. Zvolená strategie by měla zajistit další plánovitý rozvoj obce v období z let 2018–2024.

Slogan:

*„Vytvořit kvalitnější podmínky pro rodinné zázemí
a plnohodnotný život všech obyvatel obce“.*

Obec Ostřetín je příjemným místem pro klidný život i pro návštěvu na pomezí přírody, v dosahu velkých měst s dostatečným potenciálem pro hospodářský růst. Je to místo, kde chceme být doma a do kterého se budeme rádi vracet.

B.2 Cíle, opatření a aktivity

CÍL	OPATŘENÍ	AKTIVITA	DŮLEŽITOST	OD - DO	NÁKLADY (tis. Kč)	ZDROJ FINANCOVÁNÍ	KOMENTÁŘ
Cíl 1. Udržovat a rozvíjet infrastrukturu obce a občanskou vybavenost	Opatření 1.1. Rekonstrukce, údržba a výstavba dopravní infrastruktury	Místní komunikace (plánované opravy dle psportu MK)	S	2018-2024	4500	vlastní/dotace	MMR
		Cyklostezka Ostřetín - Horní Jelení	S	2021	6500	vlastní/dotace	MMR/IROP/SFDI
		Chodník směr Horní Jelení	S	2021	8900	vlastní/dotace	MMR/IROP/SFDI
	Opatření 1.2. Rekonstrukce, údržba a výstavba	Veřejné osvětlení - doplnění a údržba	V	2018-2024	5000	vlastní/dotace	POV/MPO
		Kanalizace (Vysoká u Holic)	V	2020	23000	vlastní/dotace	OPŽP, Mze, SFŽP
	Opatření 1.3. Rekonstrukce, údržba a výstavba infrastruktury obecního majetku a vybavenosti	Komunitní centrum	S	2018	4100	vlastní/dotace	IROP
		ZŠ - Přístavba učebny	S	2019	4200	vlastní/dotace	IROP
		Zásilkovna	N	2019	100	vlastní	/
		Zasítování stavebních parcel	S	2020	5000	vlastní/dotace	MMR
		Ordinace lékaře (poptávka, studie, PD)	V	2020	100	vlastní/dotace	MMR
		MŠ - Přístavba a rozšíření kuchyně	S	2021	7000	vlastní/dotace	MŠMT,MMR
		Víceúčelové hřiště	N	2021	700	vlastní/dotace	MMR
		Dětské hřiště (do horní části)	N	2021	500	vlastní/dotace	MMR,POV
		Oprava hřbitovní zdi	V	2022	600	vlastní/dotace	MMR,POV
		Obecní hospoda	S	2022	1000	vlastní/dotace	MMR,POV
Rekonstrukce hasičské zbrojnice (Ostřetín+Vysoká u Holic)		S	2022	4000	vlastní/dotace	MMR, MVČR, POV	
Tělocvična (sportovní hala)		V	2023	25000	vlastní/dotace	MMR,MŠMT	
Cíl 2. Rozvoj kulturního, společenského a sportovního života	Opatření 2.1. Rozvoj volnočasových aktivit	Podpora rozvoje volnočasových aktivit (kurzy, Tvořivá dílna pro dospělé aj.)	V	2018-2024	1000	vlastní/dotace	MŠMT, POV
	Opatření 2.2. Podpora kulturních a společenských aktivit	Podpora rozvoje kulturních a společenských aktivit	V	2018-2024	500	vlastní/dotace	POV/MPO
Cíl 3. Zlepšit stav životního prostředí obce	Opatření 3.1. Ochrana ovzduší a využití alternat. zdrojů energ.	Pořízení Elektromobilu	V	2020	1000	vlastní/dotace	SFŽP
	Opatření 3.2. Péče o veřejná prostranství a zeleň	Veřejná zeleň - výsadba na obecních pozemích	N	2021	500	vlastní/dotace	OPŽP/POV
	Opatření 3.3. Zlepšení odpadového hospodářství	Doplnění vybavení SD a Kompostárny	N	2022	1000	vlastní/dotace	OPŽP, Mikroregion, MAS, POV

Vysvětlivky a zkratky:

MMR – Ministerstvo pro místní rozvoj ČR, SFDI - Státní fond dopravní infrastruktury, IROP – Integrovaný operační program, POV – Program obnovy venkova – dotace poskytované Pardubickým krajem, OPŽP – Operační program životní prostředí, SFŽP – Státní fond životního prostředí, Mze – Ministerstvo zemědělství, MŠMT – Ministerstvo školství, mládeže a tělovýchovy ČR, MVČR – Ministerstvo vnitra ČR, MAS - Místní akční skupina Holicko.

B.3 Podpora realizace programu

Za zajištění, řízení a organizaci naplňování Programu rozvoje obce Ostřetín po jeho schválení v orgánech obce zodpovídá zastupitelstvo obce, které ze svého středu vybralo osobu, jež bude garantem tohoto procesu.

Program rozvoje obce včetně všech následných aktualizací bude zpřístupněn na webových stránkách obce a rovněž bude k nahlédnutí v tištěné verzi na obecním úřadě.

Program rozvoje obce Ostřetín bude využíván jako jeden ze základních podkladů při tvorbě jak střednědobých výhledů a víceletých finančních plánů, tak při tvorbě rozpočtu na příslušný rok.

Monitoring plnění Programu rozvoje obce Ostřetín

Sledování a vyhodnocování realizace Programu rozvoje obce Ostřetín bude prováděno písemně každoročně a bude předkládáno zastupitelstvu obce ke schválení v termínu do 31. ledna roku následujícího.

Samotný proces monitoringu bude spočívat v zjištění aktuálního stavu plnění/neplnění, respektive již splnění jednotlivých aktivit. O stavu plnění budou podávat informaci subjekty, které jsou odpovědné za realizaci příslušných aktivit.

Odpovědnost za monitoring plnění PRO má zastupitelstvo obce, které ze svého středu vybralo starostu obce, jež bude garantem tohoto procesu.

Aktualizace Programu rozvoje obce

Program rozvoje obce Ostřetín bude aktualizován periodicky jednou ročně. Termín pro předložení aktualizace do zastupitelstva obce se stanovuje vždy do 31. ledna.

Za aktualizaci dokumentu zodpovídá zastupitelstvo obce, které ze svého středu vybralo starostu obce, jež bude garantem této aktualizace.

Miloš Vlasák - starosta obce

.....

.....

.....

.....

.....

.....

.....