

Zakázka:
ÚZEMNÍ PLÁN OSTŘETÍN
 Etapa:
úplné znění územního plánu po vydání Změny č. 1

Řešené území:
 správní území obce Ostřetín - k.ú. Ostřetín,
 k.ú. Vysoká u Holic

Objednatel:
Obec OSTŘETÍN

Zhotovitel:
Atelier "AURUM" s.r.o., Pardubice



Projektant (autorizovaná osoba):
Ing. Pavel Petřů
 Zpracovatelský kolektiv:
Ing. arch. Ivana Petřů
Ing. arch. Jana Půlpytlová
Ing. arch. Dana Suchánková





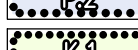


Pořizovatel:
Obecní úřad Ostřetín

Příloha: GRAFICKÁ ČÁST ÚP

A2.1 **VÝKRES ZÁKLADNÍHO ČLENĚNÍ ÚZEMÍ**

Měřítko: **1 : 5000** Datum: **09/2025**

ZÁZNAM O ÚČINNOSTI	
a) Správní orgán, který změnu územního plánu vydal	ZASTUPITELSTVO OBCE OSTŘETÍN Dne 03. 09. 2025, pod č. usnesení 4/9/2025
b) Pořadové číslo poslední změny ÚP:	1.
c) Datum nabytí účinnosti změny územního plánu:	23. 10. 2025
d) Jméno, příjmení, funkce oprávněné úřední osoby pořizovatele	Mgr. David Schaffer, osoba zajišťující splnění kvalifikačních požadavků dle ust. § 24 SZ
Podpis oprávněné úřední osoby pořizovatele	Otisk úředního razítka

- LEGENDA**
-  řešené území
 -  zastavěné území k datu 03. 12. 2023
 -  územní rezerva
 -  zastavitelná plocha
 -  plocha přestavby
 -  plocha změny v krajině
 -  plochy podmíněné zpracováním územní studie

Částí územního plánu s prvky regulačního plánu je urbanizované území.

