

ÚZEMNÍ PLÁN

ZMĚNA č. 1 ÚP OSTŘETÍN



GRAFICKÁ ČÁST ODŮVODNĚNÍ ÚP - M 1 : 5 000

B2.4b - SCHÉMA VĚCNÝCH ZMĚN - pro výkres A2.4


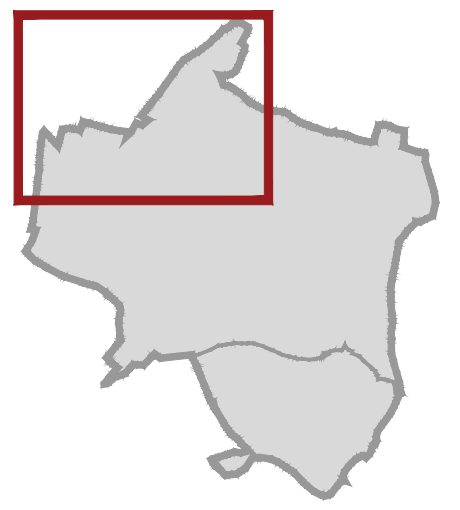
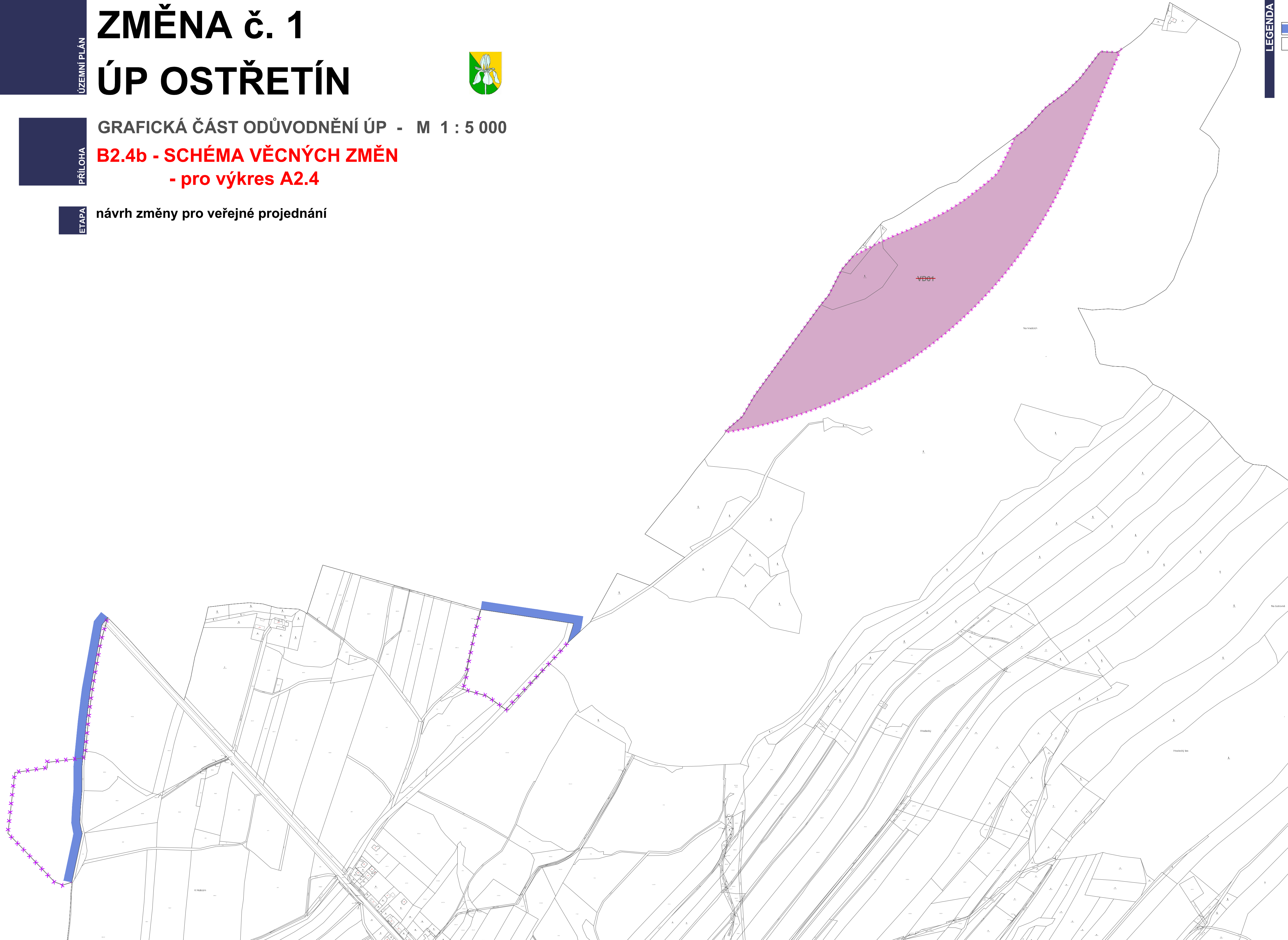
návrh změny pro veřejné projednání

PŘÍLOHA

ETAPA

LEGENDA

Změna č. 1 ÚP			
stav	návrh	rušeno	
			řešené území
			koridor přeložky silnice I/36




IDENTIFIKAČNÍ ÚDAJE

Zakázka:
ZMĚNA č. 1 ÚP OSTŘETÍN
Etapa:
návrh změny pro veřejné projednání

Řešené území:
správní území obce Ostřetín - k.ú. Ostřetín,
k.ú. Vysoká u Holic

Objednatel:
Obec OSTŘETÍN

Zhotovitel:
Atelier "AURUM" s.r.o., Pardubice



Projektant (autorizovaná osoba):
Ing. Pavel Petřů
Zpracovatelský kolektiv:
Ing. arch. Ivana Petřů
Ing. arch. Jana Půlpytlová
Ing. arch. Dana Suchánková

Pořizovatel:
Obecní úřad Ostřetín

Příloha: GRAFICKÁ ČÁST ODŮVODNĚNÍ Změny č. 1

B2.4b SCHÉMA VĚCNÝCH ZMĚN
- pro výkres A2.4

Měřítko: 1 : 5000 Datum: 06/2024