

Zakázka:
ZMĚNA č. 1 ÚP OSTŘETÍN
 Etapa:
 návrh změny pro veřejné projednání

Řešené území:
 správní území obce Ostřetín - k.ú. Ostřetín,
 k.ú. Vysoká u Holic

Objednatel:
Obec OSTŘETÍN

Zhotovitel:
Atelier "AURUM" s.r.o., Pardubice










Projektant (autorizovaná osoba):
Ing. Pavel Petřů
 Zpracovatelský kolektiv:
Ing. arch. Ivana Petřů
Ing. arch. Jana Půlpytlová
Ing. arch. Dana Suchánková

Pořizovatel:
Obecní úřad Ostřetín

Příloha: GRAFICKÁ ČÁST Změny č. 1 ÚP Ostřetín

A2.1 **VÝKRES ZÁKLADNÍHO ČLENĚNÍ ÚZEMÍ**

Měřítko: 1 : 5000 Datum: 06/2024

- LEGENDA**
-  řešené území
 -  zastavěné území k datu 03. 12. 2023
 -  územní rezerva
 -  zastavitelná plocha
 -  plocha přestavby
 -  plocha změny v krajině
 -  plochy podmíněně zpracováním územní studie

Částí územního plánu s prvky regulačního plánu je urbanizované úze

Pozn.: Věcné změny navrhované Změnou č. 1 jsou vyjádřeny ve výkresu B2.4 grafické části odůvodnění.

